

מחוז ירושלים  
 מרחב תכנון מקומי ירושלים  
 תכנית מס' 7600  
 שינוי מס' 1/00 לתכנית המתאר המקומית לירושלים  
 (שינוי תכנית מתאר מקומית)

תשריט  
 ק.מ. 1:250

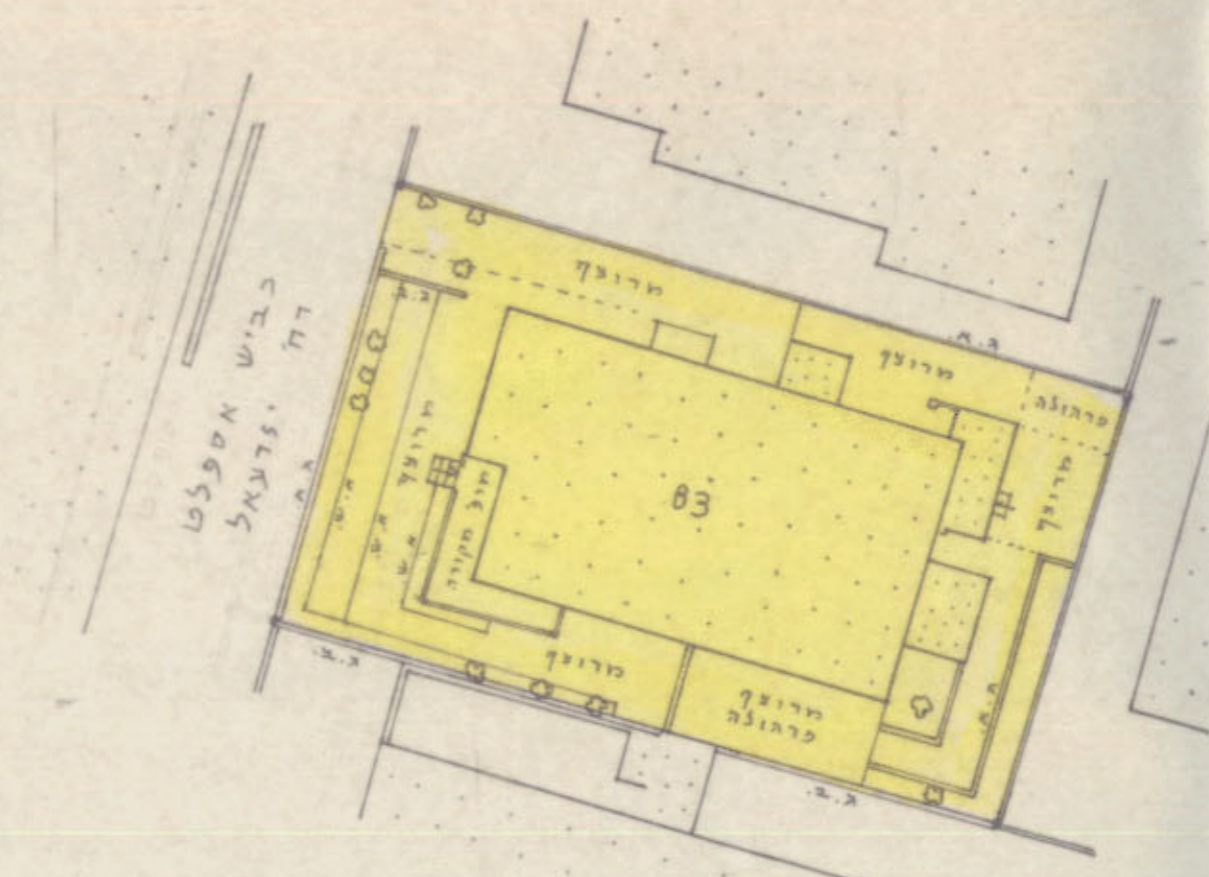
חתימת מבעלי הקרקע:  
 עמיאל יגודה, דה יזדעאל & ים

בעלי קרקע נוספים:  
 הא"ח הנ"ל אהרן ואע  
 עבדי רחל זמיר  
 כורחן תאוס  
 טולסטו הלכה  
 פליישר לזו איב שרה  
 חתימת מגישי התכנית:  
 עמיאל יגודה, דה יזדעאל & ים

משרד הפנים מחוז ירושלים  
 אישור תכנית מס' 7600  
 הועדה המחוזית החליטה לאשר את התכנית  
 בישיבה מס' 3163, יום 28.10.03  
 יצחק רונבלו  
 ד"ר חיים יגודה  
 רשיון מס' 23156

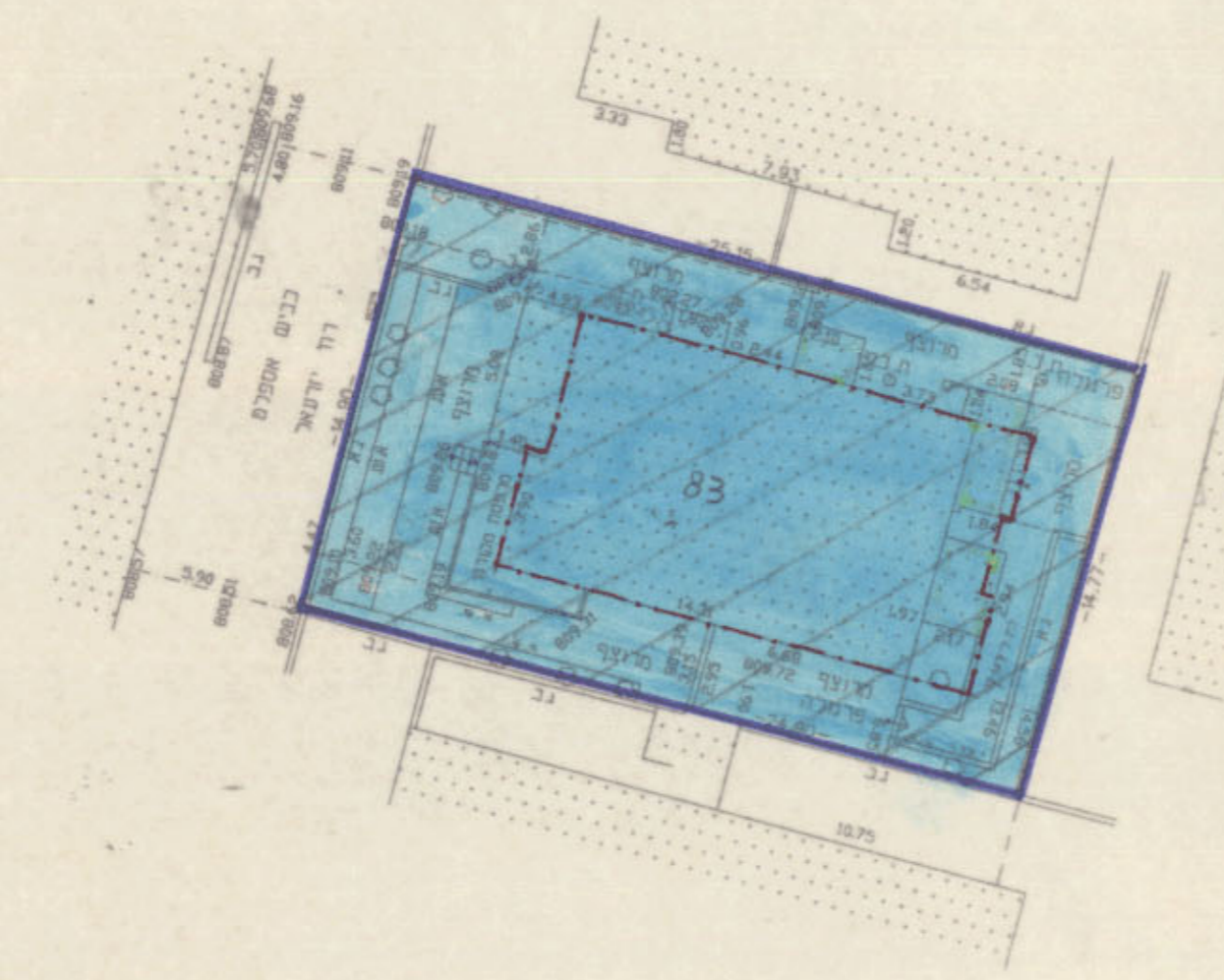
חתימת המתכנן:  
 יצחק רונבלו דה הגפן 41 אפרת טל. 9933021 ת.ס. 1393787

תאריך: 20.2.03



מצב מאושר  
 עפ"י תכנית המתאר המקומית לירושלים  
 ק.מ. 1:250

מקרא מצב מאושר  
 אזור מגורים 3  
 בנין קיים  
 גבול חלקה  
 מס' חלקה 83

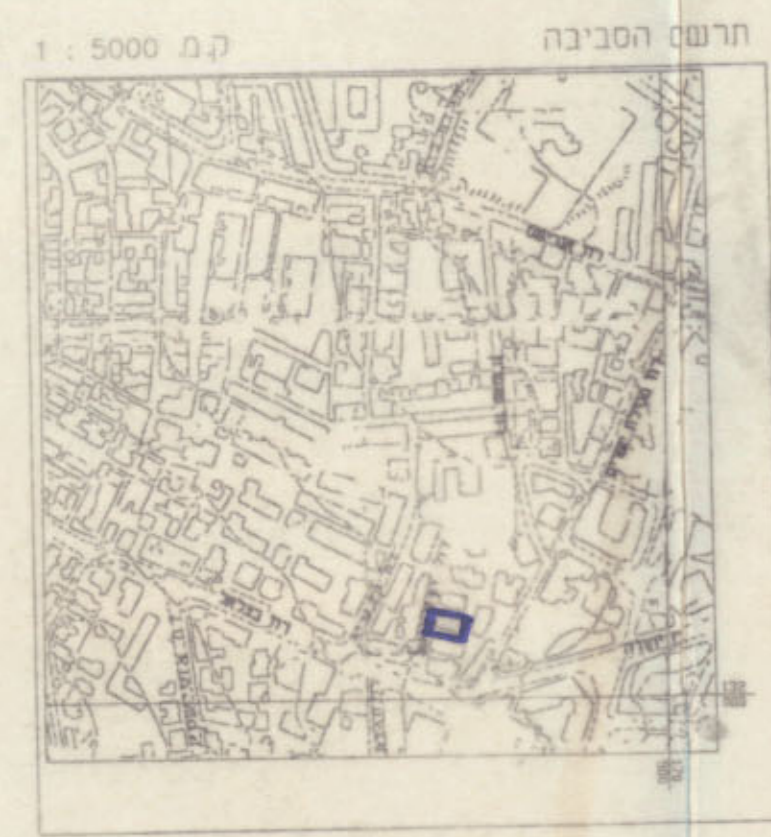


מצב חדש  
 ק.מ. 1:250

מקרא מצב חדש  
 גבול תכנית  
 אזור מגורים 2 מיוחד  
 בנין קיים  
 מבנה להדיסה  
 גבול חלקה  
 מס' חלקה 83  
 קו בנין מרבי לתוספת בניה

הערות:  
 1. המדידה מבוססת על נקודות ממסרתיות 65/JM, 78/JM  
 2. הגבה מבוססת על נקודה עירונית מס' 32 בגבה 802.13

מחוז: ירושלים  
 נפה: ירושלים  
 עיר: ירושלים  
 מקום: רח' יזרעאל 6 - שכ' כנסת  
 גוש: 3047 חלקה: 83  
 שטח: 0.31 מ.ד.



לא לצרכי רישום  
 יעקב סג"ר מודד מוסמך  
 ת"ר 322 סל'פקס 02-5816642  
 ת.ד. 9101 ירושלים 9101

יעקב סג"ר מודד מוסמך  
 מ.ר. 222 טל'פקס 02-5816642  
 ת"ר 1395 ירושלים 9101  
 27.6.2002

יעקב סג"ר מודד מוסמך  
 מ.ר. 222 טל'פקס 02-5816642  
 ת"ר 1395 ירושלים 9101  
 12.2.2003