

מחוז: ירושלים
נפה: ירושלים
עיר: ירושלים
מקום: רח' ניסן בק
גוש: 30104 חלקה: 34
שטח: 0.236 מ.ד.

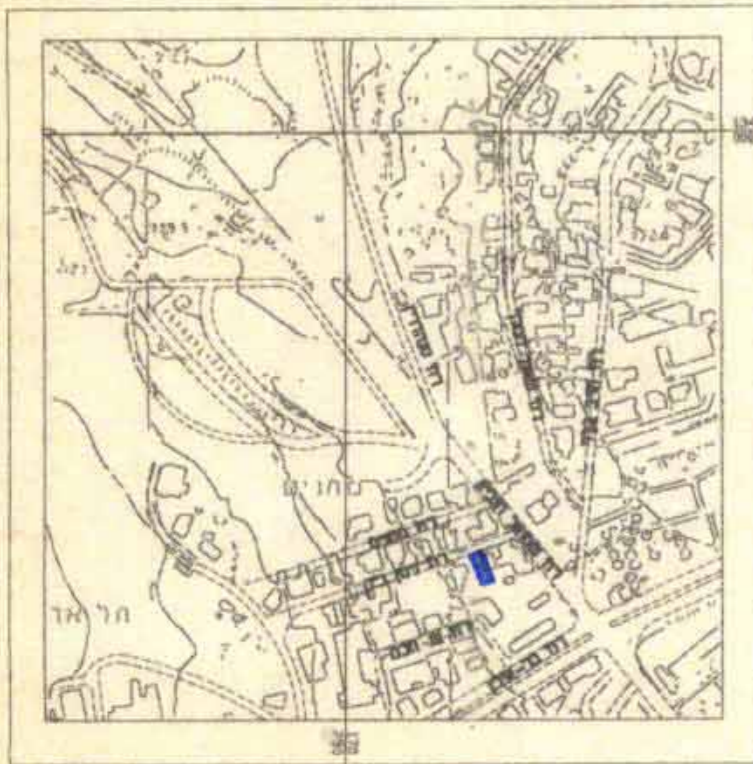
מקרא מצב חדש



גבול תכנית
אזור מגורים מיוחד
חניה פרטית
גבול חלקה
מס' חלקה
קו שבין מירבי לבניה

34

חרשים הסביבה 1:5000 ק.מ.



לא לצרכי רישום

יעקב סוסר מודד מוסמך
מ.ר. 322 מ.ר. 5816
ת.ד. 1395 ירושלים
טל. 02-5816647

24.5.2000

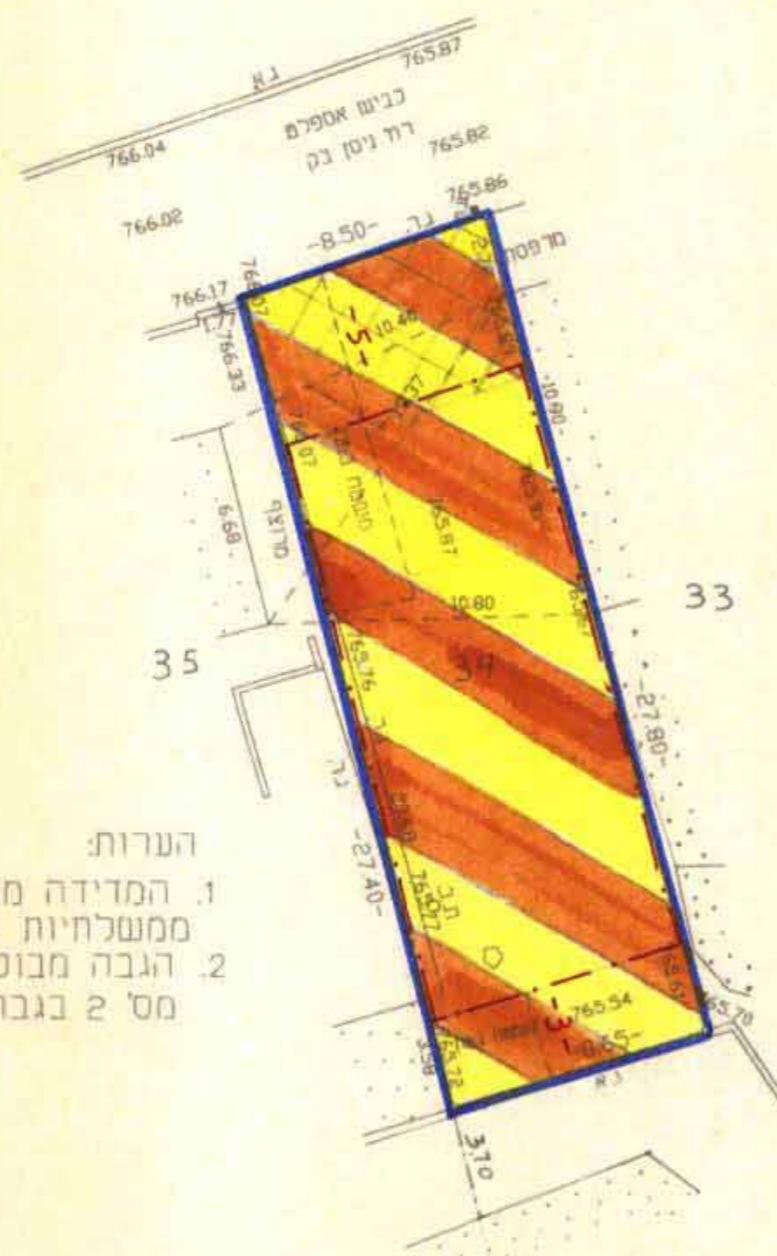
יעקב סוסר מודד מוסמך
מ.ר. 322 מ.ר. 5816
ת.ד. 1395 ירושלים
טל. 02-5816647

29.11.2002

יעקב סוסר מודד מוסמך
מ.ר. 322 מ.ר. 5816
ת.ד. 1395 ירושלים
טל. 02-5816647

21.9.2003

133
730
170
820



הערות:
1. המדידה מבוססת על נקודות ממשלחיות מ/מ 768/מ 767/מ
2. הגבה מבוססת על נקודה עירונית מס' 2 בגבה 766.02

מצב חדש

ק.מ. 1:250

133
730
170
855



הערות:
1. המדידה מבוססת על נקודות ממשלחיות מ/מ 768/מ 767/מ
2. הגבה מבוססת על נקודה עירונית מס' 2 בגבה 766.02

מצב מאושר עפ"י תכנית 1138

ק.מ. 1:250

מקרא מצב מאושר



אזור לשיקום ובינוי מחדש
גבול חלקה
מס' חלקה

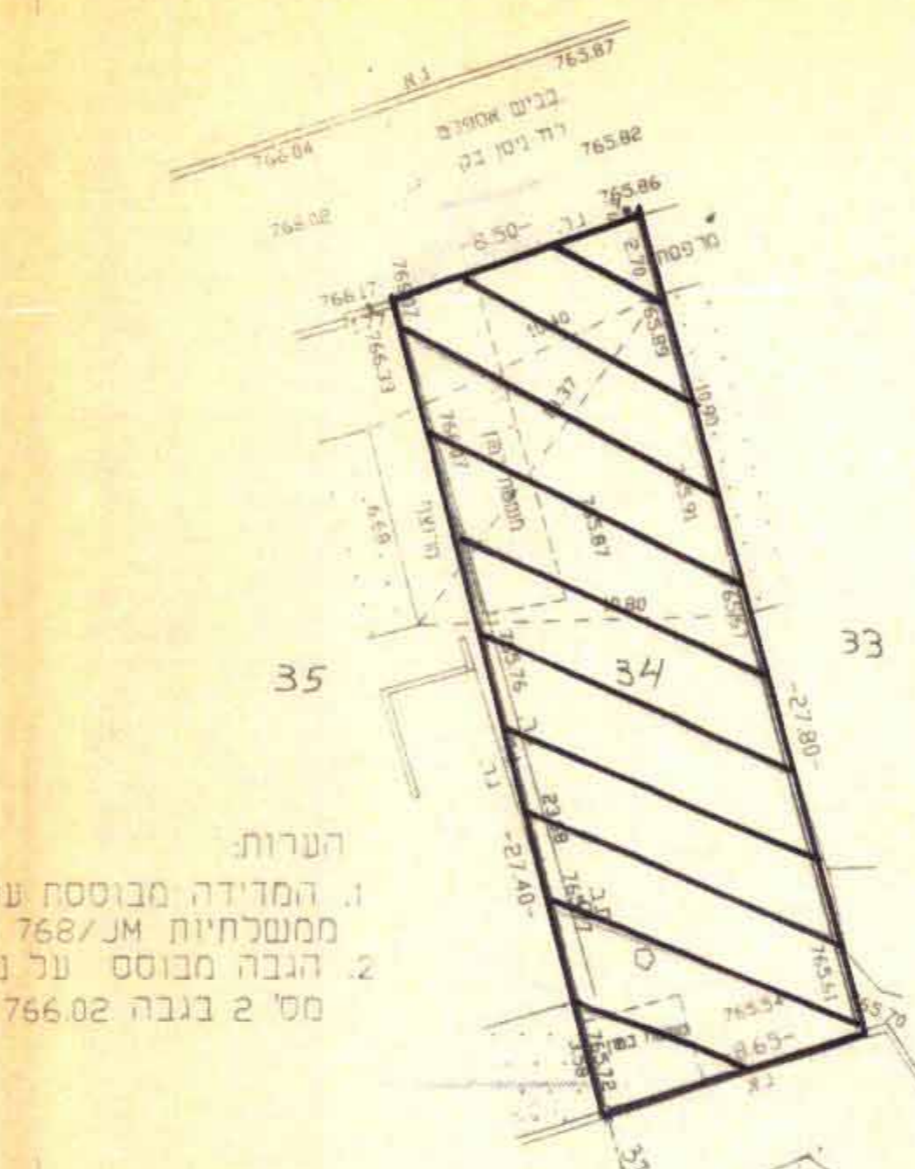
34

133
685
170
820

133
730
170
855

133
685
170
855

133
730
170
820



133
730
170
855

133
685
170
855

133
685
170
855

מחוז ירושלים

מרחב תכנון מקומי ירושלים

תכנית מס' 7733

שינוי מס' 2/00 לתכנית 1138
(שינוי תכנית מתאר מקומית)

תשריט

ק.מ. 1:250

אשר ברק, עו"ד
מ.ר. 13048
רח' ימית 216, שפירא חני, ירושלים
טל. 02-5000111 פקס 02-5000111

חתימת בעלי הקרקע:
אברהם וסנדרה סילבר ד.ר. 152946762 - 152946769
יצחק יצחק רוט ת.ד. 56056432
בפני יפוי כח עוד אשר ברק דה דורות ראשונים 6-1-08

אשר ברק, עו"ד
מ.ר. 13048
רח' ימית 216, שפירא חני, ירושלים
טל. 02-5000111 פקס 02-5000111

חתימת מגישי התכנית:



יצחק רוזנבלו אדריכל
רח' הגן 41 אפרת
רשיון מס' 23156

חתימת המתכנן:
יצחק רוזנבלו דה הגפן 41 אפרת, טל' 9933021 ת.ד. 1393787

תאריך: 29.9.03