מרחב תכנון מחוז ירושלים

תכנית מס' 7737

שינוי מס' 2/00 לתכנית 4743

שינוי מס' 6/00 לתכנית 3907

שינוי מס' 6/00 לתכנית 5/22/2 מ

שינוי מס' 2/00 לתכנית מק/3907 מ

(שינוי בכנות מבאר תקומות)

תשריט

מ.ק. 1:250

מחוז : ירושלים
נפה : ירושלים
המקום : נוה יעקב
גוש : 30646
חלקה : 2
השטח : 1.284 (ד"מ)

הוכן עבור בעלים

מס סידורי י-ם 013 מ.א 2002

מצב מאושר

עפ"י בנין 4743
עפ"י בנין 3907 מק/3907 מ
1:250 ק.מ.

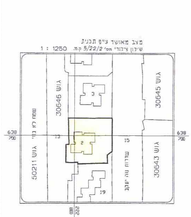

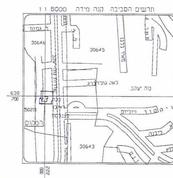

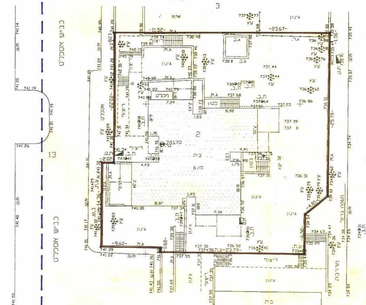

קנה מידה 1 : 250
מטר 0 5 10 15 20 25

הערות :

1. המרידה משורה לרשת בקרה אופקית ארצית ומבוססת על נקודות נ.ז. 11 ו- נ.ז. 159
2. המרידה משורה לרשת בקרה אנכית ארצית ומבוססת על 143 BM שגובהו 735.775
3. גבולות החלקה נקחו מתכ' 532/85

מקרא
מצב מאושר

- אזור מגורים 4
- אזור מגורים 4-ב קומות
- בנין קיים
- גבול חלקה
- מס' חלקה
- קו בנין מאושר מתכנית 3907 למחסנת
- קו בנין מאושר מתכנית 3907 למוסדות ציבור
- גבול תכנית

לא רצרבי רישום

01.05.2003 10. 02. 02

מודד מוסמך
דוד מוסרי
רח' בית הכרם 9 ת.ז. 055
ירושלים 95000
054369292-029910683
כל הזכויות שמורות

מס סידורי י-ם 013 מ.א 2002

מצב חדש

מחוז : ירושלים
נפה : ירושלים
המקום : נוה יעקב
גוש : 30646
חלקה : 2
השטח : 1.284 (ד"מ)

הוכן עבור בעלים

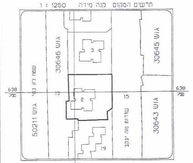

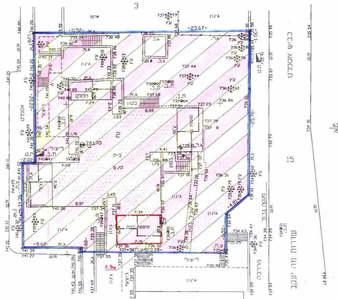

קנה מידה 1 : 250
מטר 0 5 10 15 20 25

הערות :

1. המרידה משורה לרשת בקרה אופקית ארצית ומבוססת על נקודות נ.ז. 11 ו- נ.ז. 159
2. המרידה משורה לרשת בקרה אנכית ארצית ומבוססת על 143 BM שגובהו 735.775
3. גבולות החלקה נקחו מתכ' 532/85

מקרא
מצב חדש

- גבול תכנית
- אזור מגורים מיוחד
- בנין קיים
- מס' חלקה
- קו בנין מיוחד למחסנת
- קו בנין מאושר מתכנית 3907 למחסנת
- קו בנין מאושר מתכנית 3907 למוסדות ציבור

לא רצרבי רישום

01.05.2003 10. 02. 02

מודד מוסמך
דוד מוסרי
רח' בית הכרם 9 ת.ז. 055
ירושלים 95000
054369292-029910683
כל הזכויות שמורות

הערות

בעל הקרקע : מנהל מקרקעי ישראל רח' שמאי 1 ירושלים מס' 02-6208624

מגיש התכנית : מנשולי אל. מ.ר. 3944269 שד' נוה יעקב 8 ירושלים

המתכנן: שמריהו יולדיני, רח' 0250890-4.96 מס' רישיון 000703248
רח' נלסן גרש 54 ת"ד 00-9663641

מדמיני בורוס מ.ר. 3056736 רח' 10 שלמה 02-5670005

תאריך 05/2003