מחוז ירושלים
מרחב תכנון מקומי ירושלים
מחוז ירושלים
תכנית מס' 7795
שינוי מס' 01/ לתכנית 3135 א'
(שינוי תכנית מתאר מקומית)

תשריט
ק.מ. 1:250

מחוז : ירושלים
נפה : ירושלים
מקום : רח' המערבים
גוש : 30036
חלקות : 38

הוכן עבור : הבעלים

שטח החלקה : 0.211 ד'מ (מחושב)

מצב קיים

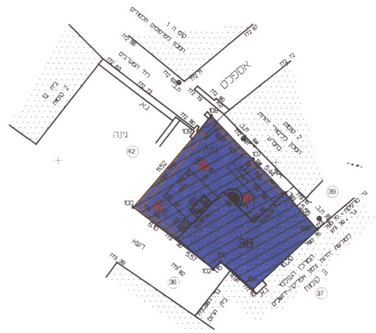

מקרא מצב קיים

- גבול תכנית
- אזור מגורים 2
- בניין קיים
- גבול חלקה
- מספר חלקה: 38
- עץ לשימור
- גדר לשימור

הערות :
1. המפה הוכנה לרשת הקואורדינטות הארצית ומבוססת על נקו ממשלתיות 2349ע-2350ע-2298ע.
2. המפה מבוססת על ב.מ. 2350ע שגובהו : 767.69 מ'.
3. גבולות החלקה נקבעו בדיגיטציה ממפת גוש שלמה 30036.
4. המדידה נבוצעה באמצעות מד טווח אלקטרוני (דיסטומט).
5. עדכון תחימה בכבד בוצע ע"י אבסולוט בעיט על גבי מיפוי של מביר א.אראלוף בתאריך 01.06.03.

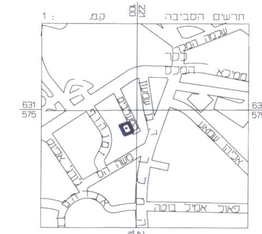

אבסולוט Absolute
ת.ד. 586 ירושלים 70600
E-mail: head_office@absolute.co.il
טל': 08-9427225 :03 Tel: 08-9427224
Fax: 08-9427225 :03 Tel: 08-9427224
מודד בר-ניר 99880
E-mail: rsim_office@absolute.co.il
טל': 02-5345286 :03 Tel: 02-5333333
Fax: 02-5345286 :03 Tel: 02-5333333

המקום	ירושלים
הנושא	גוש 30036 חלקה 38
	מפה מצבית טופוגרפית

קנה מידה 250 : 1

שם מדיום	דף	תאריך
03-1602	1 מתוך 1	02.06.2003
מודד	שם קובץ	
יאן דיאמנדוב	100	
עורך כתב	עפר קרטס	
עפר קרטס מודד מוסמך מ.ר. 701		
לא לצרכי רישום	תחימה	

משרד הפנים מחוז ירושלים
אישור תכנית מס' 7795
הועדה המחוזית המליצה לאשר את התכנית
בישיבה מיום 10/6/03
מזכיר הועדה

חתימות:

(א) בעלי הקרקע:
פרידמן הרברט
פרידמן מריאן
טל: 02-6245097
חברת י. סיוכר אח' ד. שוטנשטיין עורכי דין

(ב) מגיש התכנית:
פרידמן הרברט
פרידמן מריאן
טל: 02-6245097
חברת י. סיוכר אח' ד. שוטנשטיין עורכי דין

(ג) המתכנן:
אוסטר-כנ. אדריכלים
רח' רמבן 33, ירושלים 92268
טל: 02-5660896,02-5610851, פקס: 02-5611005
אוסטר-כנ. אדריכלים רח' רמבן 33, ירושלים 92268

תאריך: 02/06/03

מחוז : ירושלים
נפה : ירושלים
מקום : רח' המערבים
גוש : 30036
חלקות : 38

הוכן עבור : הבעלים

שטח החלקה : 0.211 ד'מ (מחושב)

מצב חדש

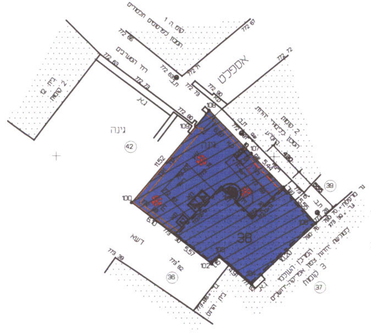

מקרא מצב חדש

- גבול תכנית
- אזור מגורים 2 מיוחד
- בניין קיים
- גבול חלקה
- מספר חלקה: 38
- קו בניין מאושר בתכנית 3135א'
- קו בניין מירבי לתוספת בנייה
- עץ לשימור
- גדר לשימור

הערות :
1. המפה הוכנה לרשת הקואורדינטות הארצית ומבוססת על נקו ממשלתיות 2349ע-2350ע-2298ע.
2. המפה מבוססת על ב.מ. 2350ע שגובהו : 767.69 מ'.
3. גבולות החלקה נקבעו בדיגיטציה ממפת גוש שלמה 30036.
4. המדידה נבוצעה באמצעות מד טווח אלקטרוני (דיסטומט).
5. עדכון תחימה בכבד בוצע ע"י אבסולוט בעיט על גבי מיפוי של מביר א.אראלוף בתאריך 01.06.03.

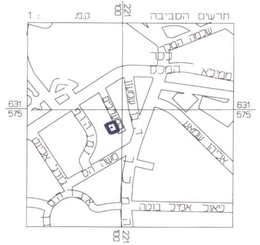

אבסולוט Absolute
ת.ד. 586 ירושלים 70600
E-mail: head_office@absolute.co.il
טל': 08-9427225 :03 Tel: 08-9427224
Fax: 08-9427225 :03 Tel: 08-9427224
מודד בר-ניר 99880
E-mail: rsim_office@absolute.co.il
טל': 02-5345286 :03 Tel: 02-5333333
Fax: 02-5345286 :03 Tel: 02-5333333

המקום	ירושלים
הנושא	גוש 30036 חלקה 38
	מפה מצבית טופוגרפית

קנה מידה 250 : 1

שם מדיום	דף	תאריך
03-1602	1 מתוך 1	02.06.2003
מודד	שם קובץ	
יאן דיאמנדוב	100	
עורך כתב	עפר קרטס	
עפר קרטס מודד מוסמך מ.ר. 701		
לא לצרכי רישום	תחימה	