

מחוז ירושלים

מרחב תכנון מקומי ירושלים

תוכנית מס' 7952

שינוי מס' 01/ - לתוכנית 4289
(שינוי תוכנית מתאר מקומית)

תשריט

בעלי הקרקע:

חתימות

מזרחי בנימין ת"ז: 057432809

[Signature]

כתובת:

[Signature]

כד ציחי צויר

מגיש התוכנית

[Signature]

מזרחי בנימין ת"ז: 057432809

כתובת:

המתכנן:

רוני שניית

זום אדריכלות

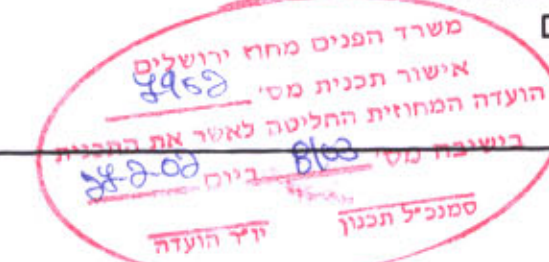
אדריכלית

אדריכלית שניית רוני ת"ז 028053619

[Signature]
30.6.03

מ.ר. 00101659 טל: 5667103

הרצוג 55 י-ם



מחוז: ירושלים
נפה: ירושלים
מקום: רחוב כפר ברעם 10
גוש: 30108 חלקה: 4
שטח מדוד: 0.550 ד'
הוכן עבור: בעלים

מצב מאושר עפ"י תוכנית 4289
תרשים המקום קנ"מ 1:1250



לא לצרכי רישום

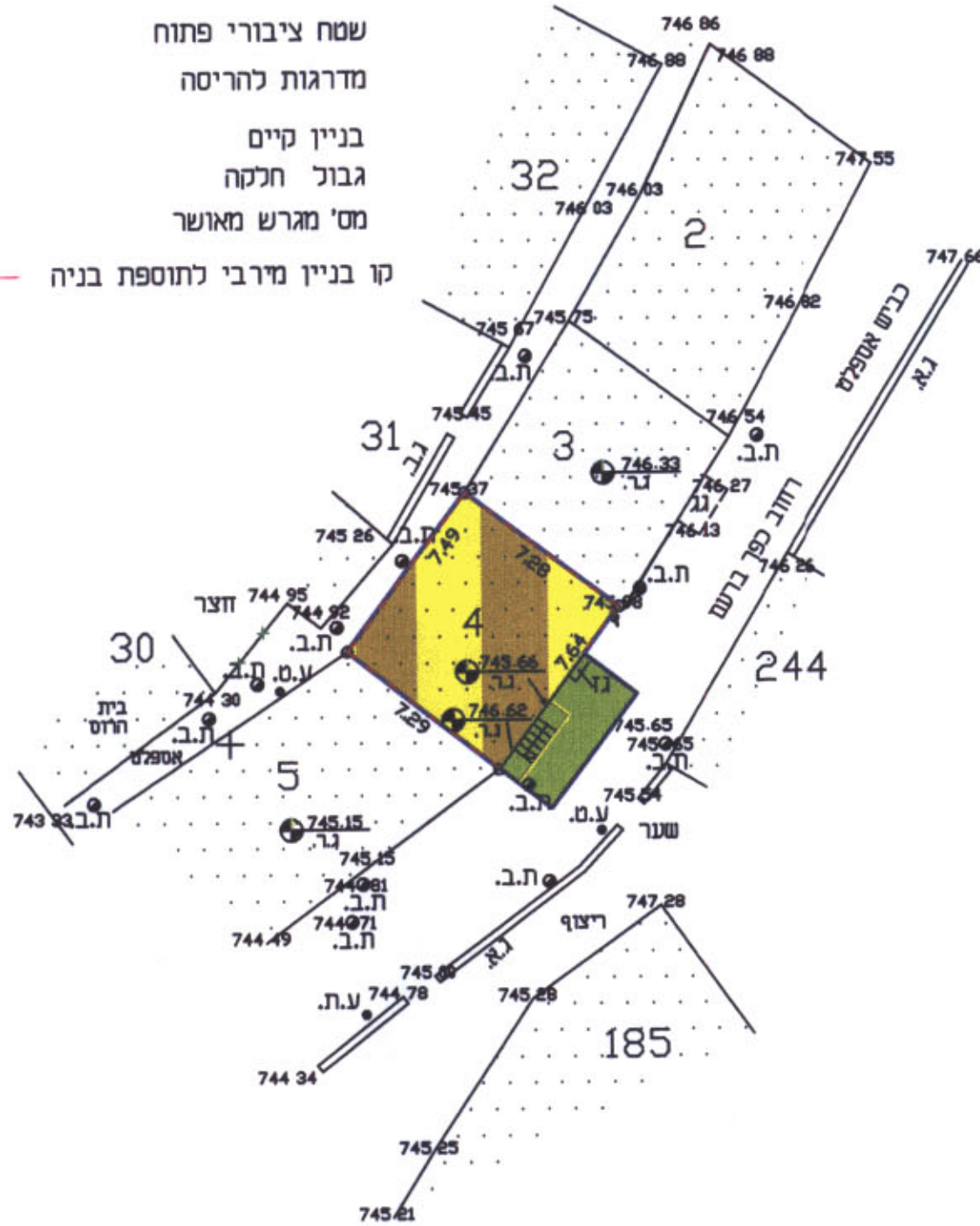
מקרא מצב מאושר

- איזור מגורים 5 מיוחד
- שטח ציבורי פתוח
- בניין קיים
- גבול מגרש מאושר
- מס' מגרש מאושר


מצב חדש

מקרא מצב חדש

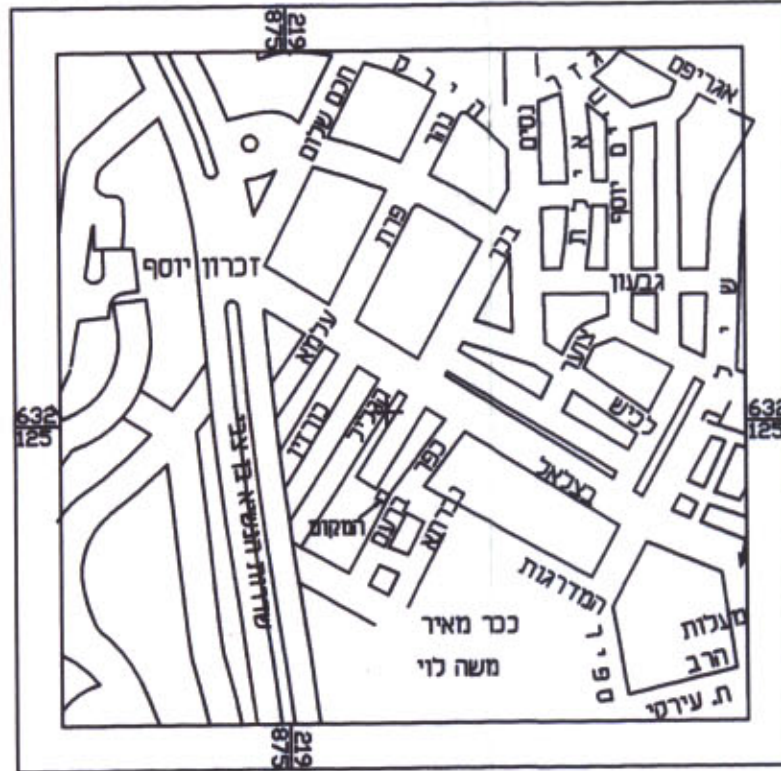
- גבול תוכנית
- איזור מגורים מיוחד
- שטח ציבורי פתוח
- מדרגות להריסה
- בניין קיים
- גבול חלקה
- מס' מגרש מאושר
- קו בניין מרבי לחוספת בניה



קנה מידה 1:250



תרשים הסביבה קנ"מ 1:5000



הערות:

- לא לצרכי רישום.
- העבודה קשורה לרשת ארצית החדשה ע"פ נקודות ממשלתיות: ים/8291, 1155L.
- הגברים העבודה זו מבוססים על נק' 138 שגובהה 781.194 מ'.

אברהם ארנסטר



מהנדס ומודד מוסמך רישיון מס' 827
רח' אריה אלטמן 28, ירושלים. טל - 02-5858538

מס' קובץ	חתימת מודד	תאריך	קנ"מ
00160	<i>[Signature]</i>	22-6-03	1:250

טל. 02-858538