מס' סידורי MS828

מקרא: מצב מוצע

| | | |
|---|---|---|
| מחוז | : | ירושלים |
| נפה | : | ירושלים |
| מקום | : | ירושלים |
| גוש | : | 30099 |
| חלקות | : | 46 |
| שטח | : | 0.649 דונם |
| כתובת | : | אחיטוב 13 |

גבול התכנית
אזור מגורים 3 סיחיד
דרך חדשה או מאושרת
בנין הוים
46 מחסר חלקה
קו חלקה
קו בנין חדש
שב"ס

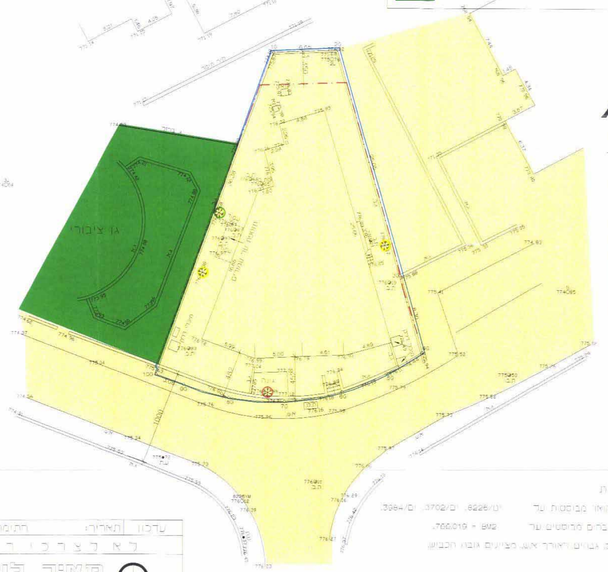


תרשים הסמוך 1:1250

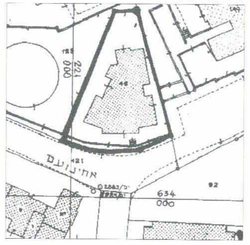


תרשים הסבה 1:5000

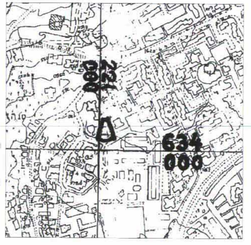


הערות

א. המאזן במוסמות על (ס/8228 ס/3702 ס/3984)

ב. הערות מבוסמות על 766.019 = מ"ר

ג. מבנים ואורך אשר בצבעים אדום הבנוים

| עדכון | תאריך | תיקון |
|---|---|---|
| ל א ל צ ר כ ו ר ו ש ו ם | | |

נתנאל פלס
מודד מוסמך מס. 686
שד' בן אשכול 2/60 ירושלים
טל' נייד: 02 5323068

18/3/02

סולם מדה 1 : 250

מס' סידורי MS829

מקרא: מצב מאושר על פי תב"ע 1420.1151 והוכנית מתאר ירושלים

| | | |
|---|---|---|
| מחוז | : | ירושלים |
| נפה | : | ירושלים |
| מקום | : | ירושלים |
| גוש | : | 30099 |
| חלקות | : | 46 |
| שטח | : | 0.649 דונם |
| כתובת | : | אחיטוב 13 |

גבול התכנית
אזור מגורים 3
דרך חדשה או מאושרת
בנין הוים
קו חלקה

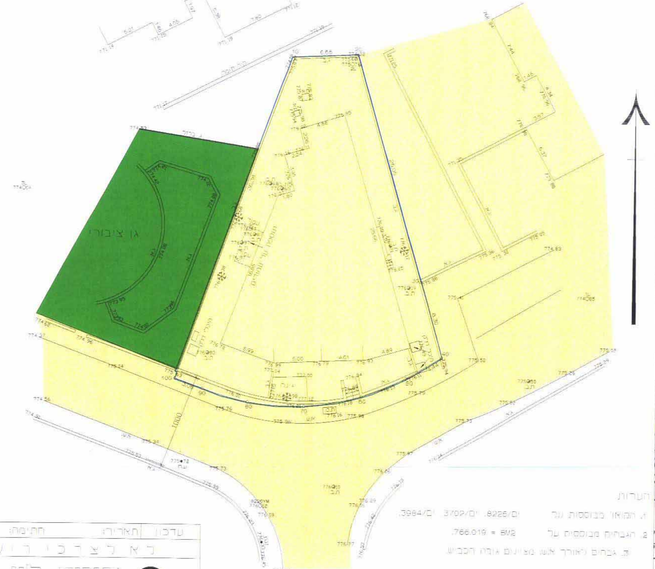


תרשים הסמוך 1:1250

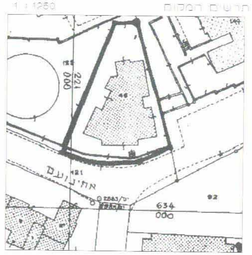


תרשים הסבה 1:5000

הערות

א. המאזן במוסמות על (ס/8228 ס/3702 ס/3984)

ב. הערות מבוסמות על 766.019 = מ"ר

ג. מבנים ואורך אשר בצבעים אדום הבנוים

| עדכון | תאריך | תיקון |
|---|---|---|
| ל א ל צ ר כ ו ר ו ש ו ם | | |

נתנאל פלס
מודד מוסמך מס. 686
שד' בן אשכול 2/60 ירושלים
טל' נייד: 02 5323068

סולם מדה 1 : 250

# מחוז ירושלים

## מרחב תכנון מקומי ירושלים

## תוכנית מס' 8098

שינוי מס' 1/2001 לתכנית

מס' 1511 , 1420

[שינוי לתכנית מתאר מקומית]

תשריט

קנ"מ 1:250

חתימות בעל הקרקע המגיש התכנית:

חסן שמעון ת.ז. 58199473
מנה דוד ת.ז. 58189950
מלאכ ברכה ת.ז. 58191018
מלכה ליבה ואל
חרש אהרון
מנחם אמתי שלמה
מלכה אמתי ומרים
חרשאן אהרן
מלאכ אעזר
טוטר מרסל
פרוון-חברה ממשלתית עירונית
לשכון ירושלים בע"מ
מנהל הקרן מרל יעקב מקלר

תאריך: _____

חתימת המתכנן:

מנכחים | בלוך אדריכלים ומתכננ ערים
אדריכל אדריאנ ז אדלר לסר
רח"ב עמק רפאים 24 ירושלים טלפון: 02-5610103 פקס: 02 5664292

תאריך: 11/03/03 חתימה: