

מחוז ירושלים
מרחב תכנון מקומי ירושלים
תכנית מס' 8141
תכנית מתאר מפורטת
שינוי מס' 8/01 לתכנית 3770
(שינוי תכנית מתאר מקומית)
תשריט קנ"מ: 1:250

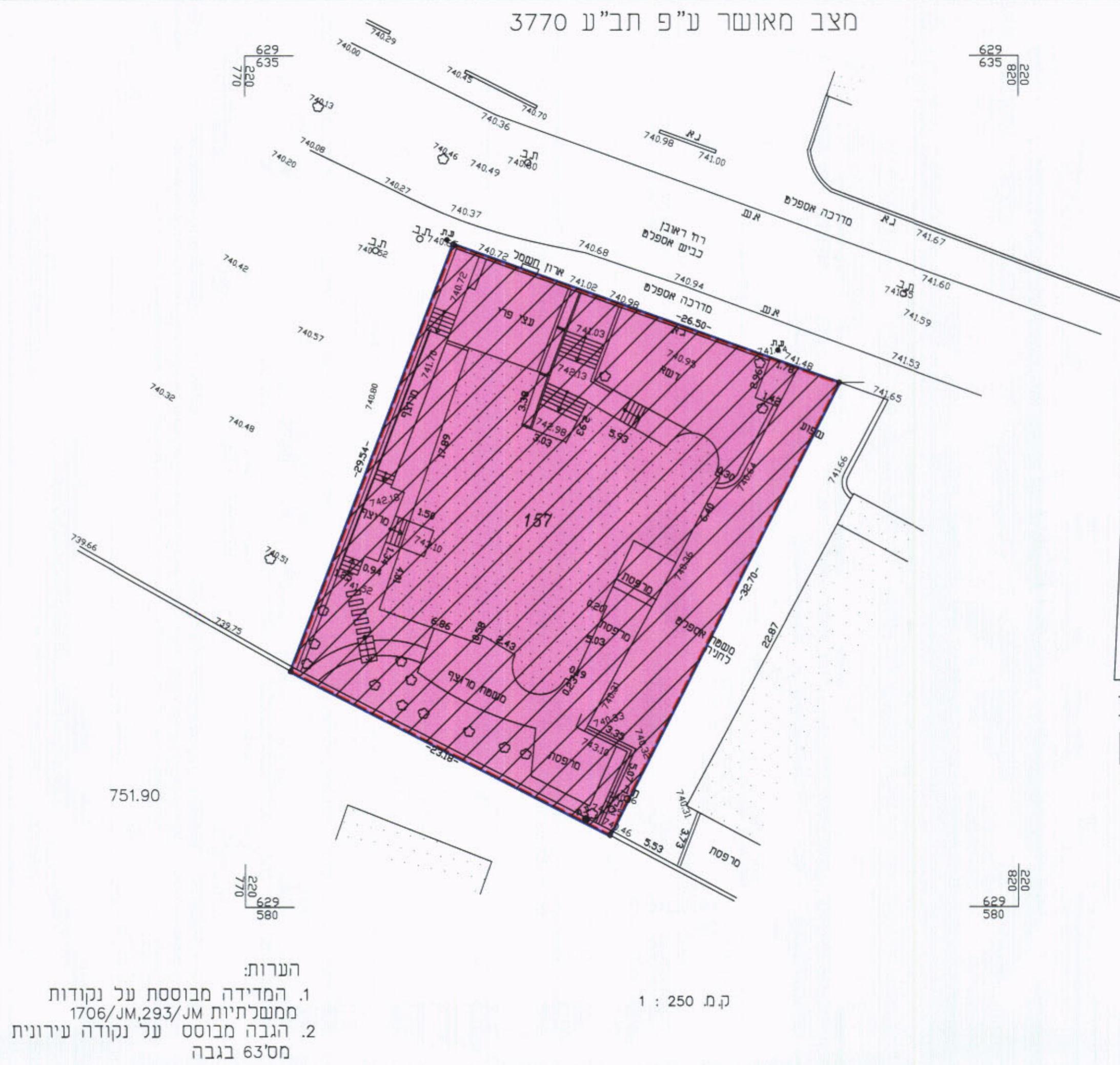
חתימת בעלי הזכויות בקרקע:

- הקרן הקיימת לישראל
בנין המוסדות הלאומיים
רח' המלך ג'ורג' 48, ירושלים
- ישראל ג'ולייט וצבי
רח' ראובן 21, ירושלים
- סירקיס דבורה ושלמה
רח' ראובן 21, ירושלים
- אקסטרוד עפרה ויונתן
רח' ראובן 21, ירושלים
- דיוויס מרים והלל
רח' ראובן 21, ירושלים



מקרא מצב מאושר

- גבול התכנית
- אזור מגורים 1 מיוחד
- בנין קיים
- גבול חלקה
- מספר חלקה קיימת 157



הערות:
1. המדידה מבוססת על נקודות ממשלתיות 1706/JM,293/JM
2. הגבה מבוססת על נקודה עירונית מס' 63 בגבה 751.90

ק.מ. 1:250

מגישי התכנית:

- סירקיס דבורה ושלמה
רח' ראובן 21, ירושלים

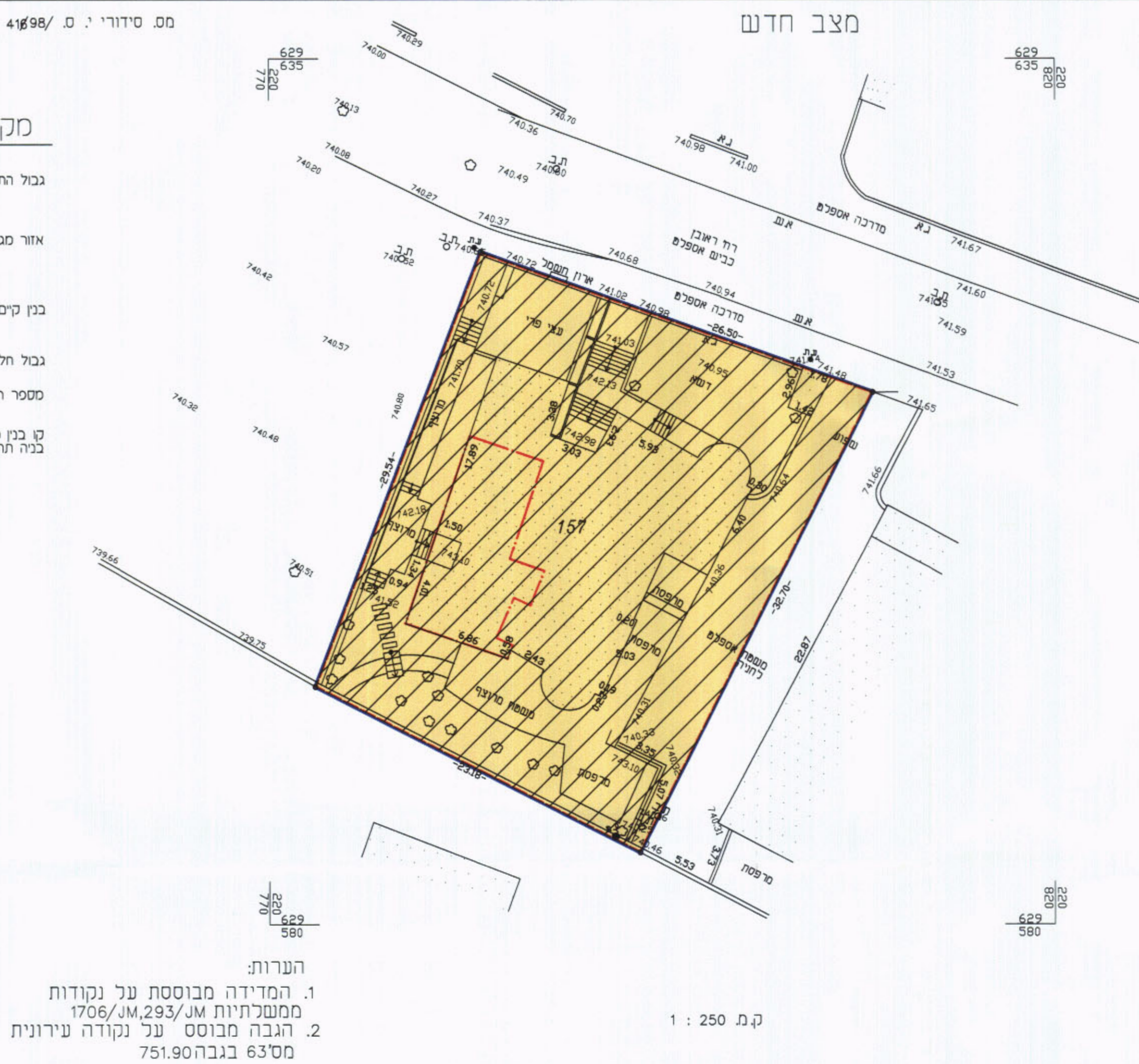
חתימת המתכנן:



תאריך: 28/07/03

מקרא מצב חדש

- גבול התכנית
- אזור מגורים 2 מיוחד
- בנין קיים
- גבול חלקה
- מספר חלקה קיימת 157
- קו בנין מורכב לתוספת בניה תחת הקרקע



הערות:
1. המדידה מבוססת על נקודות ממשלתיות 1706/JM,293/JM
2. הגבה מבוססת על נקודה עירונית מס' 63 בגבה 751.90

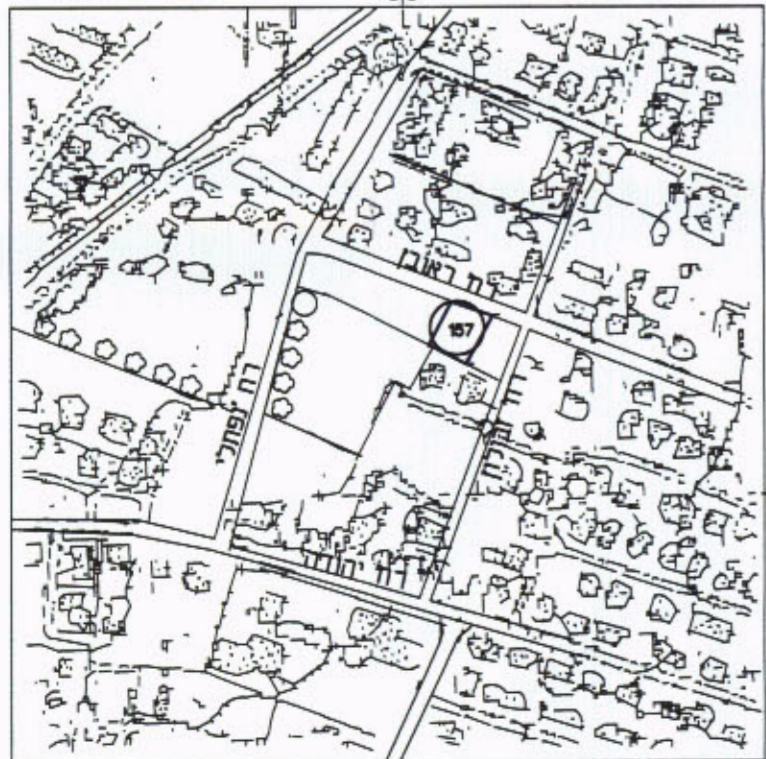
ק.מ. 1:250

מחוז: ירושלים
נפה: ירושלים
עיר: ירושלים
מקום: רח' ראובן 21
שכונה: בקעה
גוש: 30014 חלקה: 157
שטח: 0.764 מ.ד.

תרשים המקום ק.מ. 1:1250



תרשים הסביבה ק.מ. 1:5000



לא לצרכי רישום

יעקב סומך מודד מוסמך
מ.ר. 322 מליפקס 02-5816642
ת.ד. 1395 ירושלים 91013