

**מחוז ירושלים**  
**מרחב תכנון מקומי ירושלים**  
**תכנית מס' 8161**  
**שינוי מס' 1/01 לתכנית מס' 1042**  
**( שינוי תכנית מתאר מקומית )**  
**תשריט**  
**ק.מ. 1:250**

**חתימות:**

**בעלי הקרקע:** בית משותף רח' מיכלין 2 בית וגן ירושלים  
 בנימין פישר ת.ג. 59214080  
 רייטי אלברטיני דרבון 968969 - B  
 פרנק ת.ג. 036502631  
 הוצלר ת.ג. 031385016  
 יידל ת.ג. 195204  
 גליק ת.ג. 3039273



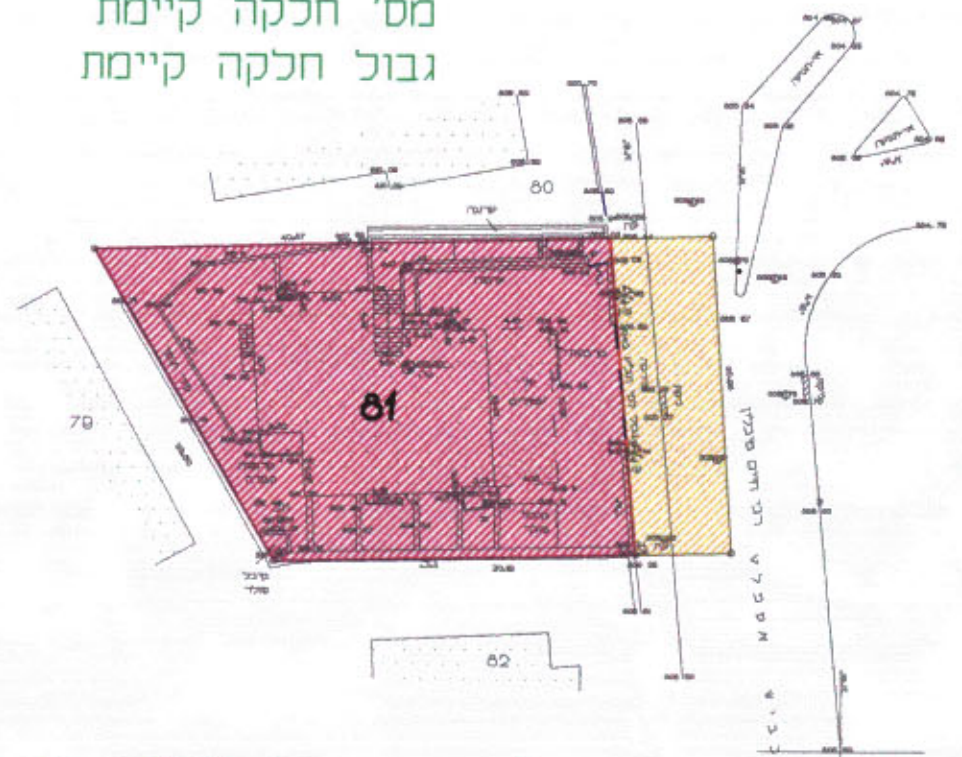
**מגישי התכנית:** בנימין פישר  
 רח' מיכלין 2 בית וגן ירושלים  
 02-6439140

**המתכנן:** ע.מלאך-אדריכל  
 ת.ד. 18397 ירושלים 91183.

**תאריך:**

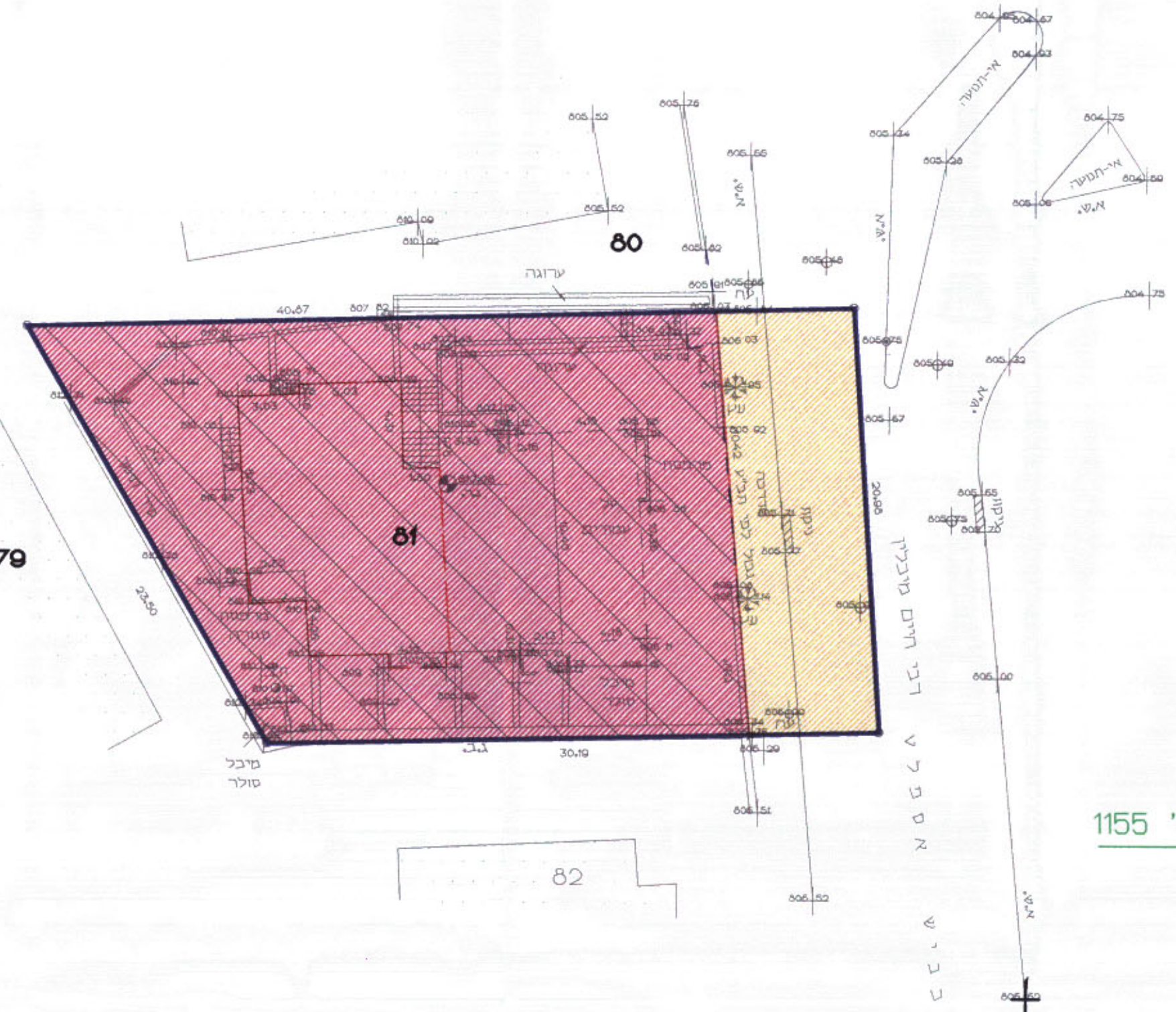
מחוז : ירושלים  
 נפה : ירושלים  
 מקום : רבי חיים מיכלין  
 גוש : 30341 חלקה : 81  
 ת.ב.ע. : מס' 1042  
 שטח רשום : 0.738 ד'  
 שטח : 0.603 ד' לפי ת.ב.ע.  
 הוכן עבור : בעלים

**מקרא מצב מאושר**  
 דרך קיימת/מאושרת  
 אזור מגורים 1  
 בנין קיים  
 מס' חלקה קיימת  
 גבול חלקה קיימת

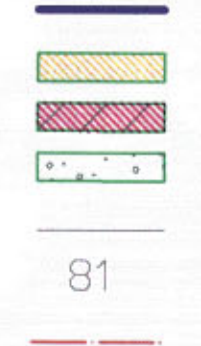


**מצב מאושר עפ"י תכנית מס' 1042 ועפ"י תכנית מס' 1155**  
**ק.מ. 1:500**

אברהם ארנסטר			
מהנדס ומודד מוסמך רישיון מס' 827			
רח' אריה אלעמן 28 ירושלים . טל - 02-5558538			
שם קובץ	חתימת מודד	תאריך	קנ"מ
00216	אברהם ארנסטר	14/12/2000	1:250
מהנדס ומודד מוסמך רישיון מס' 827			
טל 02-5558538			



**מקרא מצב חדש**  
 גבול התכנית  
 דרך קיימת/מאושרת  
 אזור מגורים 1 מיוחד  
 בנין קיים  
 גבול חלקה קיימת  
 מס' חלקה קיימת  
 קו בנין חדש מירבי



**הערות :**  
 1. לא לצרבי רישום.  
 2. העבודה קשורה לרשת ארצית ע"פ נקודות ממסלתיות : ים/0229, ים/6413  
 3. רגברים בעבודה זו מבוססים על נק' שגובהה 775.18 מ'.



**מצב יעודי קרקע חדש**

אזור מגורים 1 מיוחד	603 מ"ר
דרך	135 מ"ר

מהנדס ומודד מוסמך  
 מס' רישיון 827  
 טל 02-5558538  
 27.5.03

