

מחוז ירושלים

מרחב תכנון מקומי י-ם

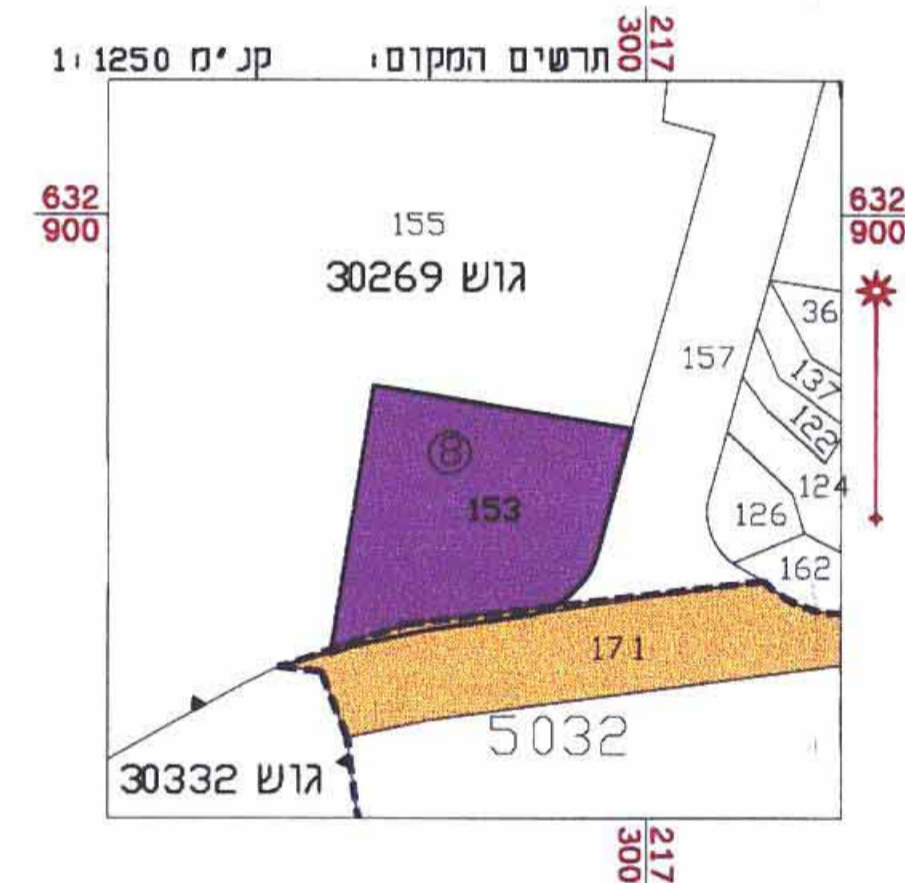
תכנית מס' 8206

שינוי מס' 1/01 לתכנית 1873 א'
שינוי מס' 1/01 לתכנית 5032
(שינוי תכנית מתאר מקומית)

תשריט
ק.מ. 1:250

מחוז : ירושלים
נפה : ירושלים
עיר : ירושלים
שכונה: גבעת שאול
גוש 30269 חלקה 153
שטח החלקה 1.586 ד'
הוכן עבודה
קנ"מ 1:250

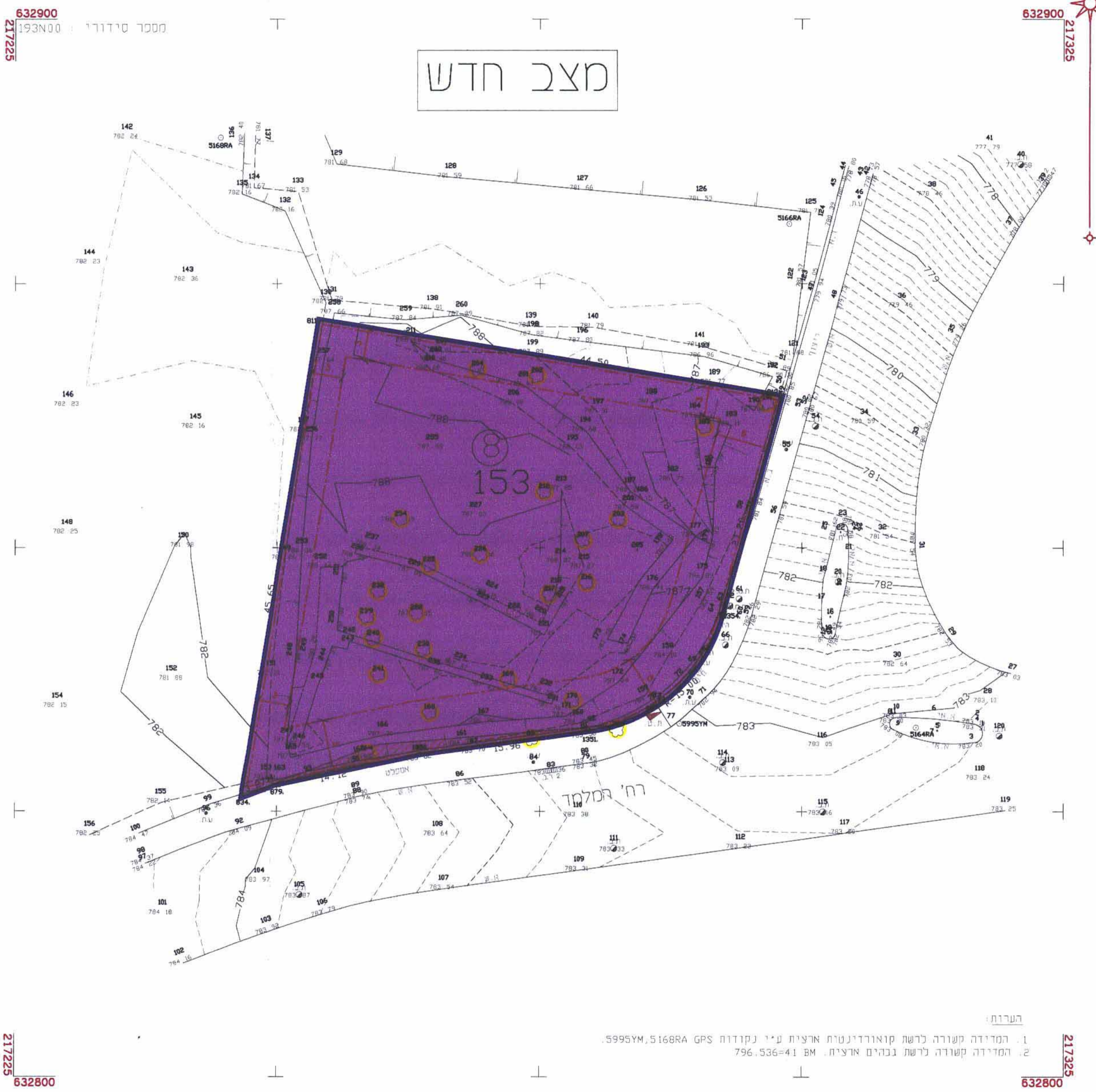
מצב מאושר עפ תכניות 5032 | 1873 א'



מקרא מצב מאושר

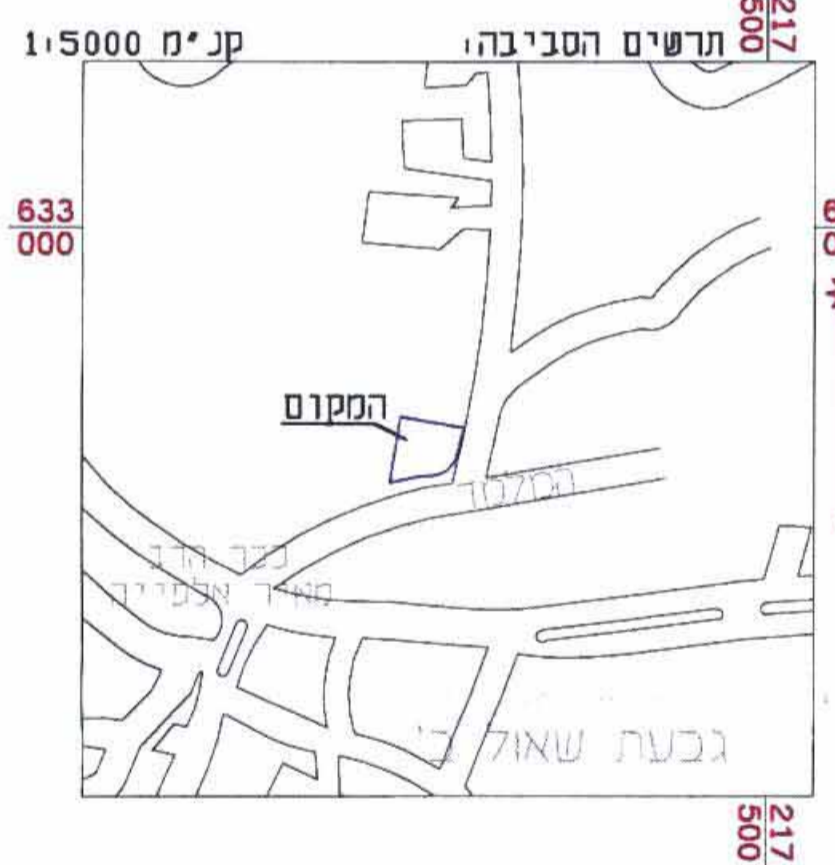
- גבול התכנית 5032
- מאושרת ומספרה
- אזור לתעשייה
- שטח לדרך
- קימת או מאושרת
- גבול חלקה
- מס' חלקה 153
- מס' מגרש מאושר
- בתכנית 1873 א'

מצב חדש



מקרא מצב חדש

- גבול התכנית
- אזור לתעשייה
- דרך לביטול
- עצים לעקירה
- גבול חלקה
- מס' חלקה 153
- מס' מגרש 8
- קו בנין מירכי לבניה על קרקעות
- קו בנין מירכי לבניה תת קרקעות



מימ-שד תי הנדסה פוטוגרמטריה ומדידות
אנטר ראובן-מהנדס ומודד מסמך
ירושלים-כנפי נשרים 68 מ.ת. גבעת שאול
ירושלים 02-6724214

הערות:
1. המדידה קשורה לרשת קואורדינטית ארצית ע"י נקודות GPS 5995YM, 5166RA
2. המדידה קשורה לרשת גבהים ארצית. BM 41=536.796

משרד הפנים מחוז ירושלים
אשר תכנית מס' 8206
תועדה המחוזית החליטה כאשר את התכנית
כשוימה מס' 8206
סגנית המנהל

חתימת בעלי הקרקע
מנהל מקרקעי ישראל
רח' יפו 216 שער' הע'
ת.ד. 36259 י-ם 361

חתימת מגיש' התכנית:

חיים לוי בעמ
רח' הרכבים 15 ירושלים
טל - 6786633

חתימת המתכנן:

יאיר גוטמן אדריכלים ומתכנני ערים בעמ
טל 02-5635770
ת.ד. 8432
ירושלים 91083