

מחוז ירושלים

מרחב תכנון מקומי ירושלים

תכנית מספר 8321

שינוי מספר 01/45 לתכנית המתאר המקומית לירושלים

(שינוי תכנית מתאר מקומית)

ת ש ר י ט

קנ"מ 1:250

משרד הפנים מחוז ירושלים
אישור תכנית מס' 8321
לשכת המנהל הכללי
בית מס' 26, 27
פנימי 100
ד"ר הנין

בע"י הקרקע:

מנשה חס, עו"ד
על פני כח
מ.ר. 19094

מנשה חס, עו"ד
על פני כח
מ.ר. 19094

מנשה חס, עו"ד
על פני כח
מ.ר. 19094

הס אילת, רחוב הכל 23, ירושלים
הס עניזה, רח הכל 23, ירושלים
הס דגניה, רח הכל 23, ירושלים
הס מנשה, רחוב הכל 23, ירושלים

מנשה חס, עו"ד
על פני כח
מ.ר. 19094

יעקב סיטון ע"י ערד מנשה הס
בנין רסקו, רחוב הכל 23, ירושלים
טלפון 02-6254425

מנשה חס, עו"ד
על פני כח
מ.ר. 19094

המבקשים:

מנשה חס, עו"ד
על פני כח
מ.ר. 19094

מנשה חס, עו"ד
על פני כח
מ.ר. 19094

הס אילת, רחוב הכל 23, ירושלים
הס עניזה, רח הכל 23, ירושלים
הס דגניה, רח הכל 23, ירושלים
הס מנשה, רחוב הכל 23, ירושלים

מנשה חס, עו"ד
על פני כח
מ.ר. 19094

יעקב סיטון ע"י ערד מנשה הס
בנין רסקו, רחוב הכל 23, ירושלים
טלפון 02-6254425

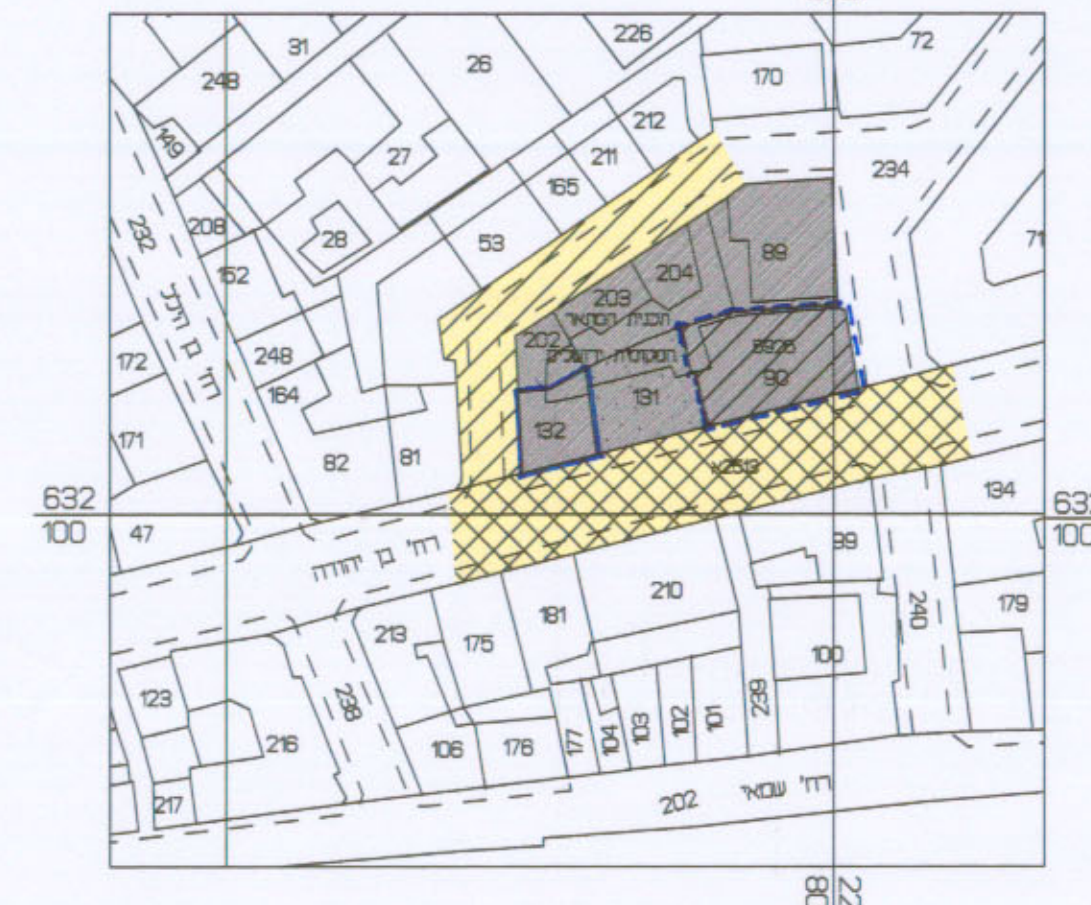
המתכנן:

אדריכל אוהד סרו
מרכז התקשורת נוה אילן, ד.ג. הרי יהודה 90850
טלפון 02-5334180
ד.ג. הרי יהודה 90850

תאריך: 05.11.2004

מצב מאושר עפ"י תכנית 5925, 2513א ותכנית המתאר המקומית לירושלים

ק.מ. 1:250



מקרא מצב מאושר:

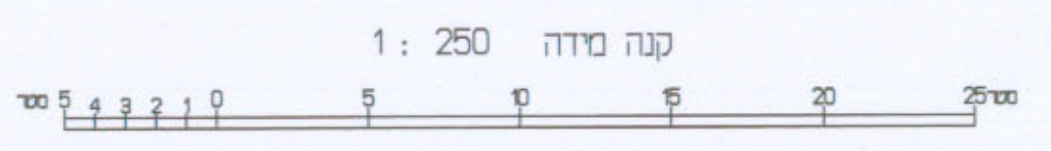
- גבול תכנית מאשרת ומספרה 5925
- גבול תכנית חדשה
- אזור מסחרי
- אזור מסחרי מיוחד
- דרך קיימת או מאשרת מדרחוב/דרך בטחון - פתוח לרכב בטחון ובכבד
- גבול חקקה
- מספר חקקה

מס	תאריך	שם קובץ	מחוז התוכן	חתימת מודד
01	02.02.04	30010451	ירושלים	ערבן מדינה

אבסולוט
 ת.ד. 508 יבנה 7000
 E-mail: head.office@absolute.co.il
 טל: 09-9427224
 פקס: 09-9427225

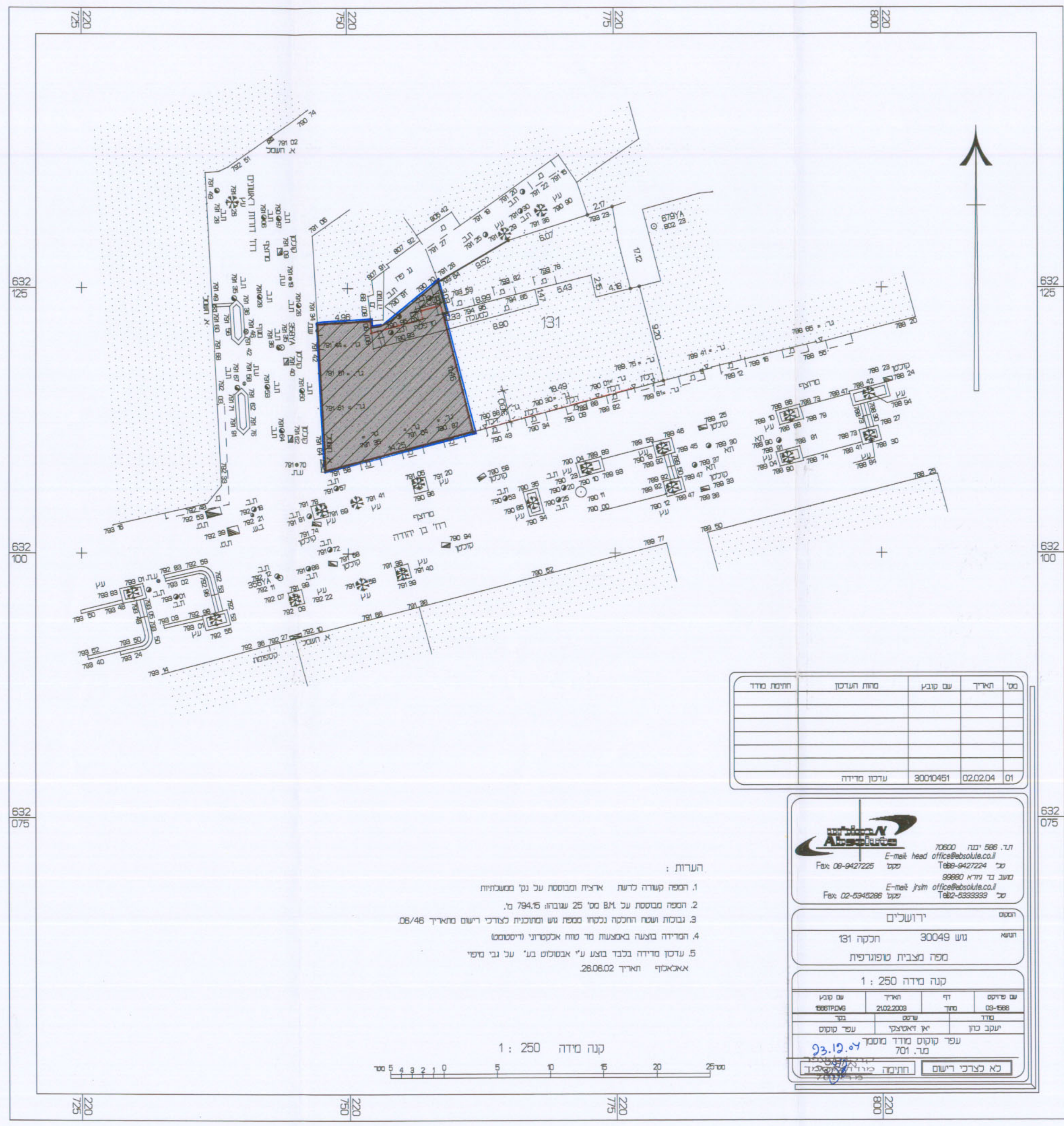
שם פרויקט	ח"י	תאריך	שם קובץ
03-666	מסד	21.02.2003	0000000000
מסד	02	02	02
יעקב סרו	יא דאטאבז	ע"פ קטוס	
ערד נוקום מודד מוסמך	מ.ר. 701	03.10.04	

- הערות:
- המפה קטורה לרשת ארצית ומבוססת על נתן ממסלולות
 - המפה מבוססת על 8M נטי 25 עובדה 794.6 מ.
 - נבוכת ושטח החקקה נלקחו ממפה נוש ומתוכנית כפרדי רישום מתאריך 06/46.
 - המדידה בוצעה באמצעות מד סווא אבסולוטי וריסטוסט
 - ערבן מדידה בכבד בוצע ע"י אבסולוט בע"ג בני סיפי איאבאקי תאריך 28.08.02



מקרא מצב חדש:

- גבול תכנית
- אזור מסחרי מיוחד
- בניין קיים
- גבול חקקה
- מספר חקקה
- קו בניין מרבי כחוספת בניה



תרשים הסביבה ק.מ. 1:5000

