



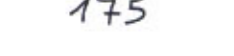


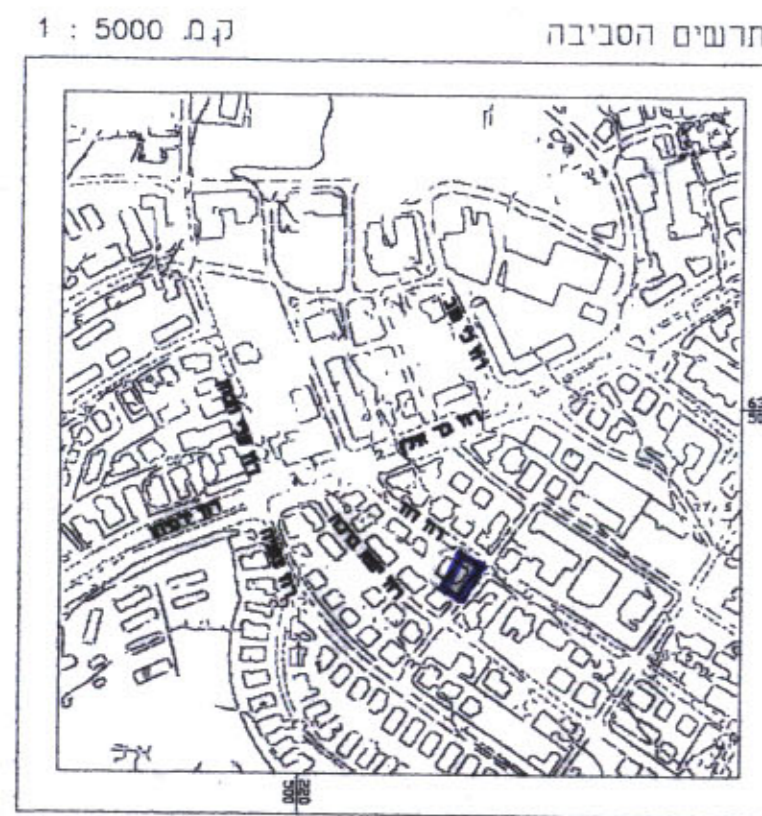


מחוז : ירושלים  
 נפה : ירושלים  
 עיר : ירושלים  
 מקום : רח' דוד 39  
 גוש : 30080 חלקה : 175  
 שטח : 0.276 מ.ד.  
 הוכן עבור :

מס' סידורי : ס. 197/01

- מקרא מצב חדש**
-  גבול תכנית
  -  אזור מגורים 2 מיוחד
  -  בנין קיים
  -  חזית מסחרית
  -  גבול חלקה
  -  מס' חלקה 175
  -  קו בנין מרבי לתוספת

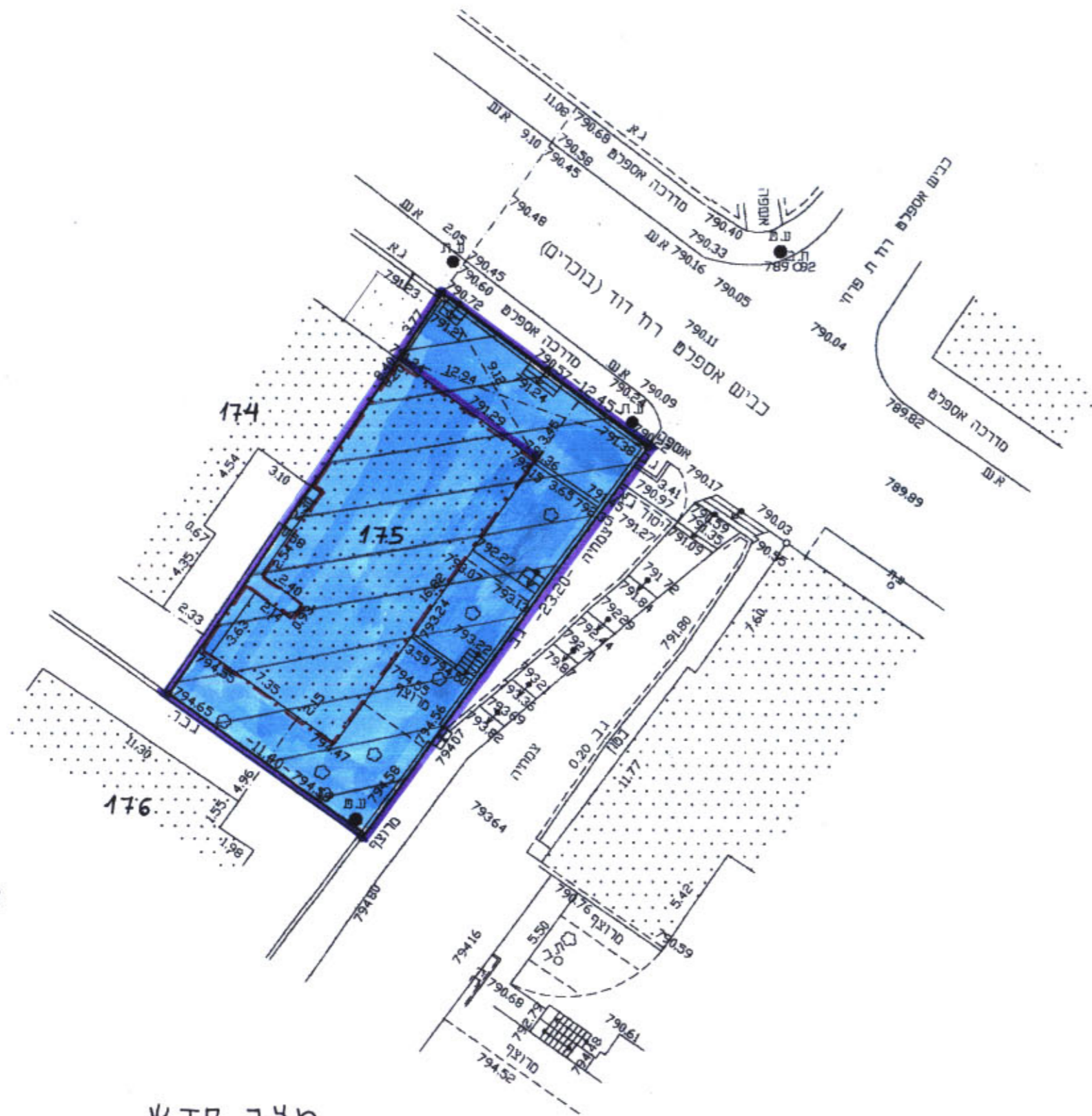


הערות:  
 1. המדידה מבוססת על נקודות ממגשלתיות 779/JM, 744/JM  
 2. הגבה מבוססת על נקודה עירונית מס' 5 בגבה 789.14

לא לצרכי רישום  
 יעקב סוסק מודד מוסמך  
 מ.ד. 322 ת.י. 1395  
 02-5816642  
 ת.י. 91013

יעקב סוסק מודד מוסמך  
 מ.ד. 322 ת.י. 1395  
 02-5816642  
 ת.י. 91013  
 23.10.2002

יעקב סוסק מודד מוסמך  
 מ.ד. 322 ת.י. 1395  
 02-5816642  
 ת.י. 91013  
 30.10.2003



**מצב חדש**  
 ק.מ. 1:250

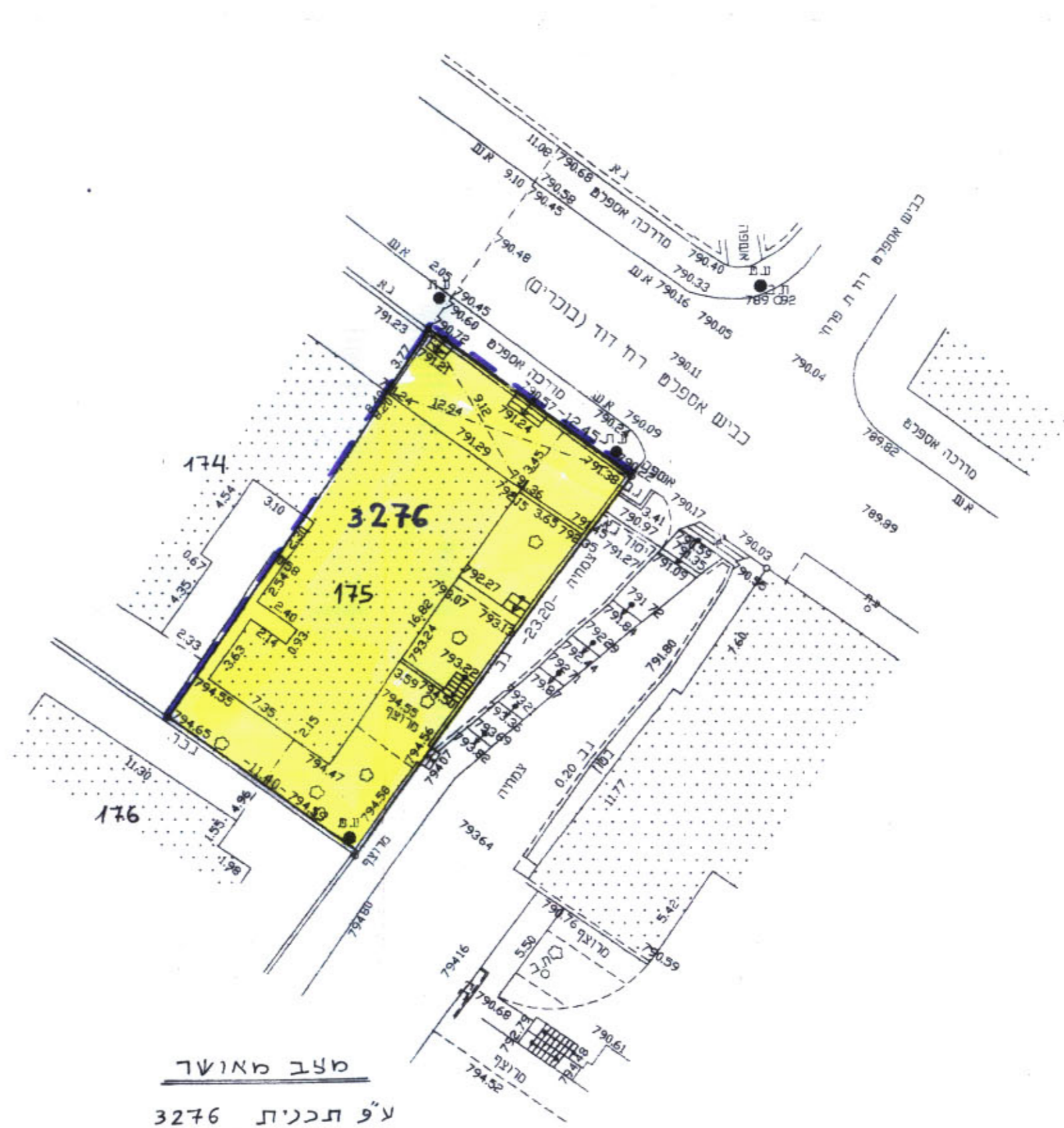
633  
410  
220  
580

633  
410  
220  
580






633  
410  
220  
580

מחוז ירושלים  
 מרחב תכנון מקומי ירושלים  
 תכנית מס' 8480  
 שינוי מס' 1/02 לתכנית 3276  
 (שינוי תכנית מתאר מקומית)

**תשריט**  
 ק.מ. 1:250



**מצב מאושר**  
 ע"פ תכנית 3276  
 ק.מ. 1:250

- מקרא מצב מאושר**
-  גבול תכנית מאושרת ומספרה 3276
  -  אזור מגורים 3
  -  בנין קיים
  -  גבול חלקה
  -  מס' חלקה 175

633  
410  
220  
580

633  
410  
220  
580

חתימת בעלי הקרקע: י.א.ש.נ.ג.  
 דות אשכנזי ת.י. 87076  
 בעלים נוספים:  
 רחמים מרים, הדסי אסתר, יהודה רינה  
 חתימת מגישי התכנית:  
 שמעון אשכנזי גבעון החדשה טל. 5363278  
 ידידיה ציוני דה' דוד 39

חתימת המתכנן:  
 יצחק רוזנבלו דה' הגפן 41 אפרת טל. 9933021 ת.י. 1393787

תאריך: 17.11.03  
 משרד הנג'ס מחוז ירושלים  
 אישור תכנית מס' 8480  
 הועדה המחוזית החליטה לאשר את התכנית  
 בישיבה מס' 18.11.03  
 יו"ר הועדה