


מס סדור: י.מ. 210/98

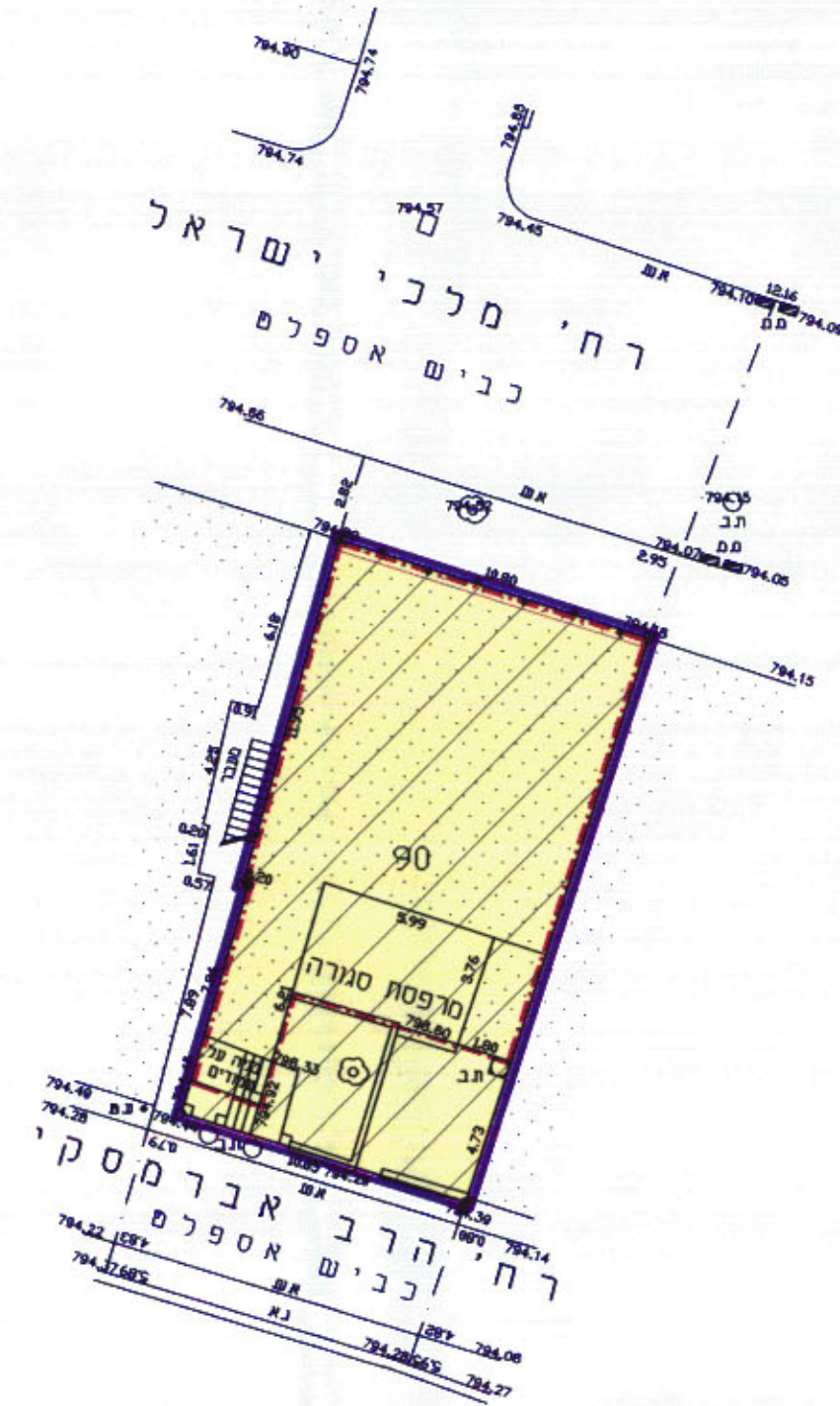
מחוז ירושלים
נפה ירושלים
עיר ירושלים
מקום רח' מלכי ישראל 21
גוש 30067 תלקה 90
הוכן עבור שטח החלקה
0.208 ד.מ.

632925
220570

632925
220610



מקרא מצב חדש
גבול התכנית
אזור מגורים מיוחד
בנין קיים
חזית מסחרית
גבול גוש
גבול חלקה
מס' חלקה
קו בנין חדש לתוספת



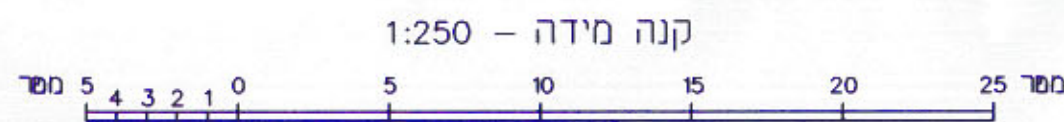
220570
632875

220610
632875

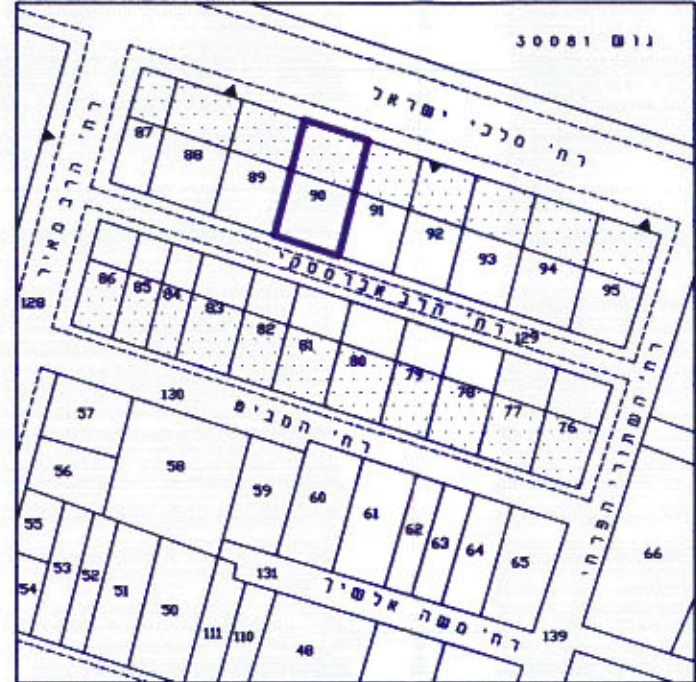
מצב חדש

הערות:

1. המפה קשורה לרשת ארצית ומבוססת על נקודות י"מ/6648, י"מ/6649
2. הגבהים אנכיוסיים ומבוססים על B.M מס' 20 = 790.865



1:1250 קל"מ חרשים המקום



1:5000 קל"מ חרשים הסביבה



יעקב סומך מודד מוסמך, מס' רישון 322
רח' סוקה ישראל 21, ירושלים טל' 02-5816642

8.7.01
3.6.03

מחוז ירושלים מרחב תכנון מקומי ירושלים

תכנית מס': 8524

שינוי מס': 2/01 לתכנית מס': 2874 ו-2874 ב'

(שינוי תכנית מתאר מקומית)

תשריט

קנ"מ: 1:250

חתימת בעלי הקרקע
אליהו ארנסט

הרב שלום דב הברשטם ת.ז. 389415

רח' ניסנבאום 20 י-ם טל. 6525512



חתימת מגישי התכנית:

דוד צבי הברשטם ת.ז. 033939570

רח' ניסנבאום 20 י-ם טל. 6525512

חתימת המתכנן:

מאתי פלינק
אדריכל מ.ר. 83333

נפתלי פלינק ת.ז. 313657595

רח' עזריאל 1 י-ם טל. 6510879

תאריך: