

מחוז ירושלים

מרחב תכנון מקומי ירושלים

תכנית מתאר נקודית עם הוראות של תכנית ממורטת

תכנית מס' 8549

המרווח שינוי לתכנית מתאר מקומית ירושלים

תשריט

ק.מ. 1 : 250

חתימת בעלי הקרקע ומגיש התכנית

משרד עויד יצחק סלומון

רח' המלך גורג' 25

טל. 6294755

תאריך: 29.12.04

חתימת המתכנן

יצחק ליבנד

ת.ד. 48179

ירושלים 91481

טל. 6789914

תאריך: 21.12.04

WG-TASRIT

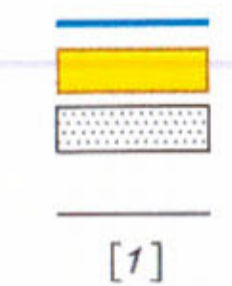
גליון 45X126

מצב מאושר

עפ"י תכנית המתאר של ירושלים

מקרא מצב מאושר

- גבול תכנית
- אזור מגורים 4
- בנין קיים
- גבול חלקה
- מספר חלקה



מסל סודר: י.מ. 22/00
 מחוז ירושלים
 נפה ירושלים
 עיר ירושלים
 רח' מנחם גונום 30069 חלקה 168
 הוכן עבור שטח החלקה 0.596 ד.מ.

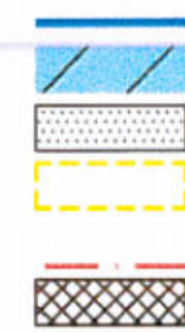


רח' המלך גורג'
 יעקב סומך מודד מוסקר, מס רשמי 322
 רח' מס' ישיאל, ט, ירושלים, פ"ל 981042-02
 26.01.00

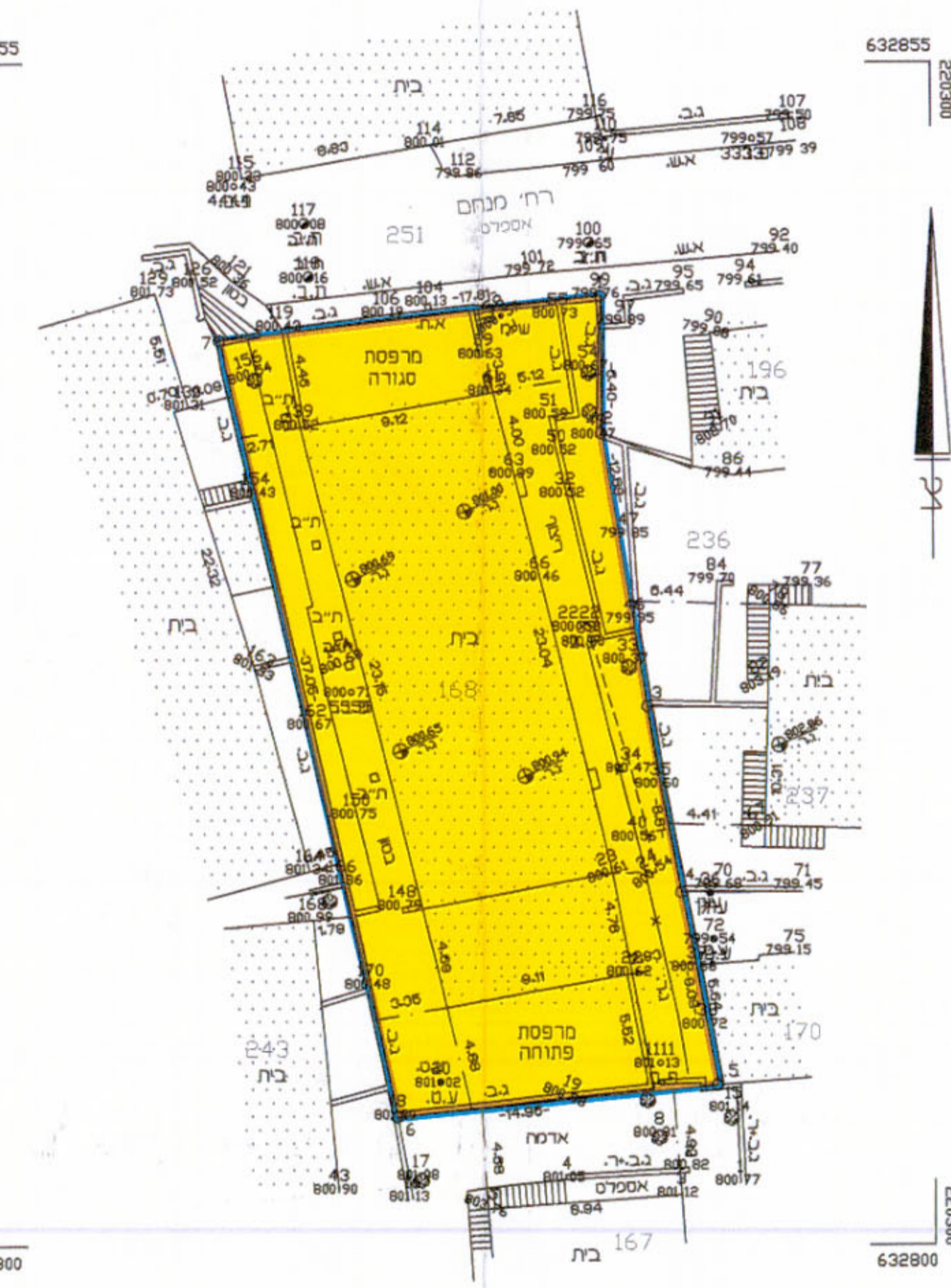
מצב מוצע

מקרא מצב מוצע

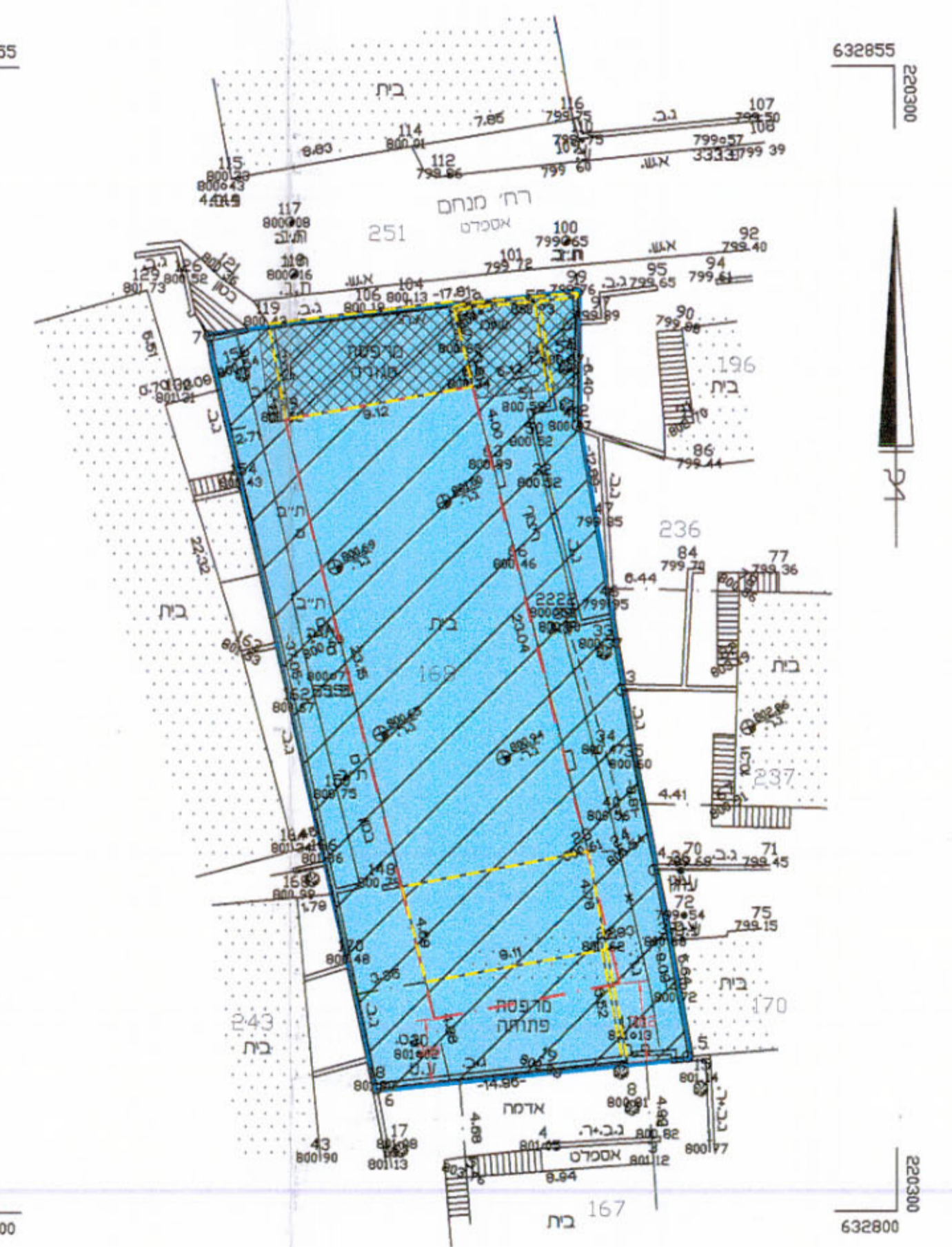
- גבול תכנית מאושרת
- אזור מגורים מיוחד
- בנין קיים
- מבנה ומעקה להריסה
- קו בנין חדש
- חניה מרטית



הנרות:
 1. המפה קשורה לרשמת ארצית ומבוססת על נקודות י"מ/6648/W 2352
 2. הגבהים אבסולוטיים ומבוססים על 8.מ. 23 = 815.570



קנה מידה - 1:250



הנרות:
 1. המפה קשורה לרשמת ארצית ומבוססת על נקודות י"מ/6648/W 2352
 2. הגבהים אבסולוטיים ומבוססים על 8.מ. 23 = 815.570

יעקב סומך מודד מוסקר
 מס' רשמי 322
 ת.ד. 48179 ירושלים
 29.12.04