

ירושלים - ארנונה
 גוש 30139, חלקה 297
 השטח: 0.774 דונם

מחוז ירושלים

מרחב תכנון מקומי ירושלים
 תכנית מס' 8560

שינוי מס' 1/02 לתכנית 2966
 שינוי מס' 1/02 לתכנית 3449
 (שינוי תכנית מתאר מקומית)

תשריט

ק.מ. 1:250

חתימת בעלי הקרקע
מינהל מקרקעי ישראל
 רחוב יפו 216 - שער העיר
 טל, 02-6723608

חתימת מגיש התכנית
יעקב פנחס (ת.ד. 53233185)
יעקב כוכבה (ת.ד. 05846170)
 רחוב רבדים 31 - ארנונה
 טל, 02-6723608

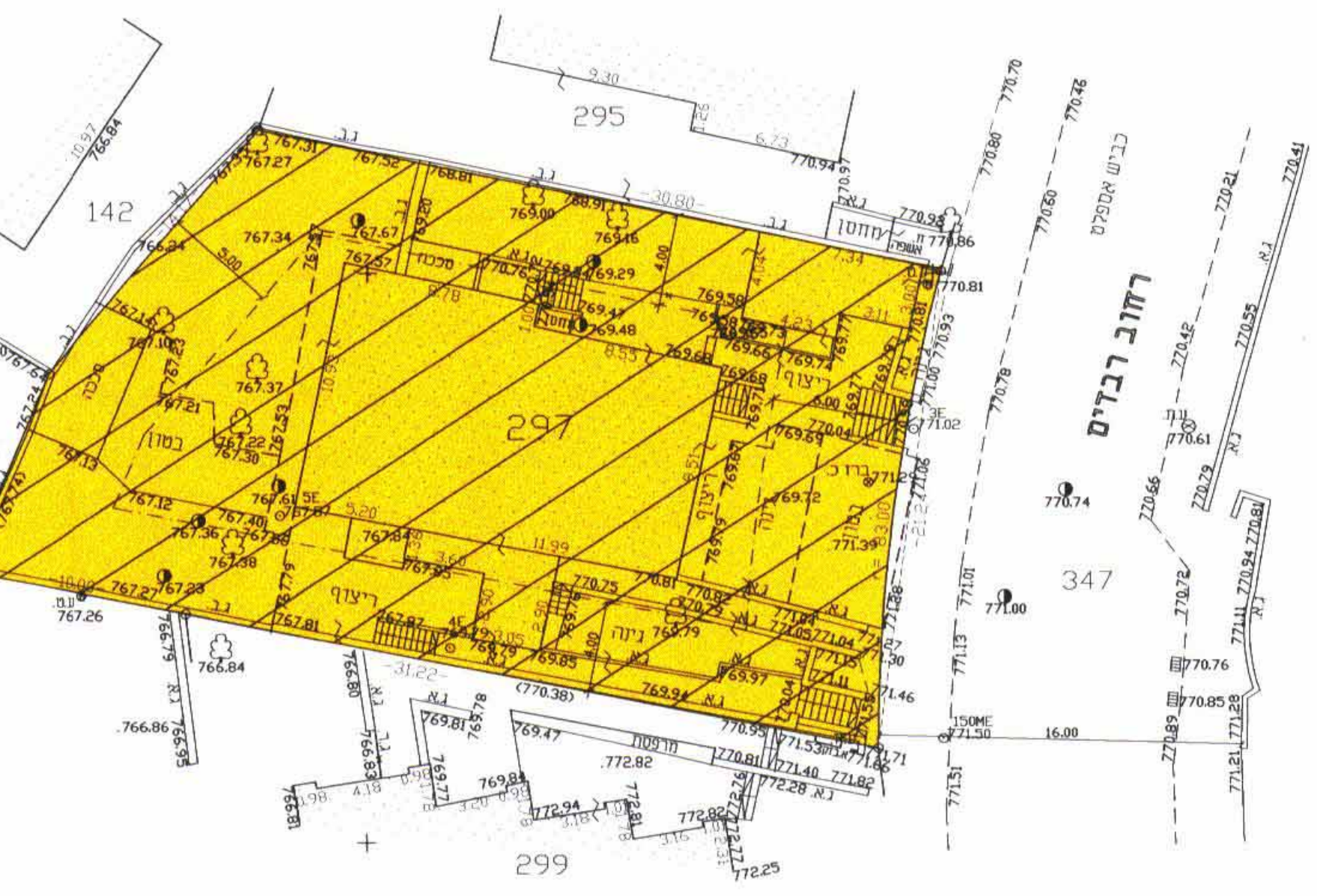
חתימת המתכנן
דוריתה גורן-אדריכלית
 רשון מס' 25192
 רחוב אגריפס 8 - ת.ד. 2193
 טל, 02-6247347 - ירושלים 91021

דוריתה גורן
 אדריכלית ומתכננת ערים
 מ.ד. 25192

המשרד הכלכלי מחוז ירושלים
 אישור תכנית מס' 8560
 הועדה התכנונית לאשר את התכנית
 בשינויה מס' 1/02 לתכנית מס' 8560
 תאריך: 13.11.03

מצב מאושר

קנה מידה - 1:250



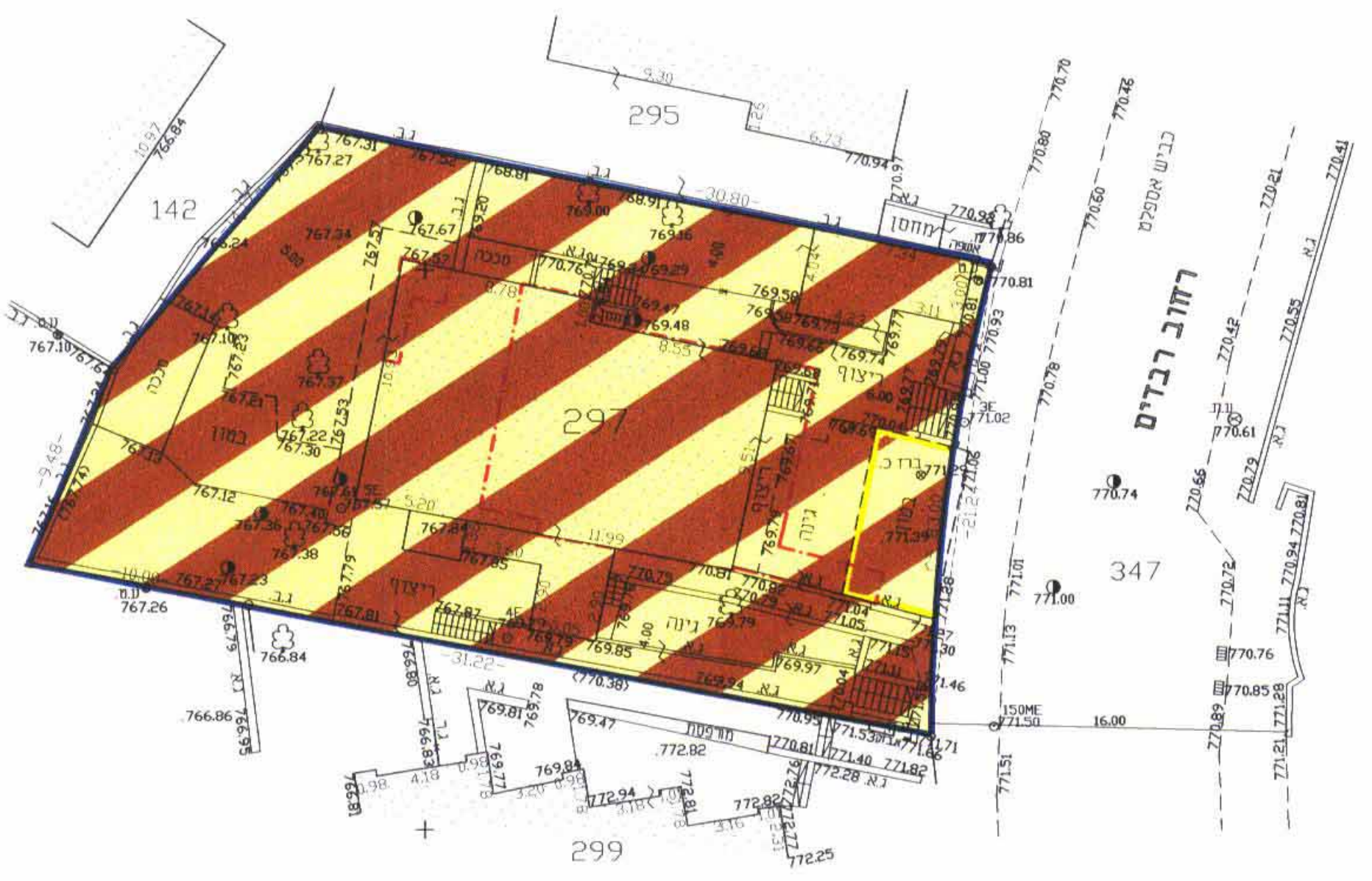
מקרא - מצב מאושר

- אזור מגורים 5 מיוחד
- בנין קיים
- גבול חלקה קיימת
- מספר החלקה קיימת 297
- קו בנין מאושר



מצב חדש

קנה מידה - 1:250

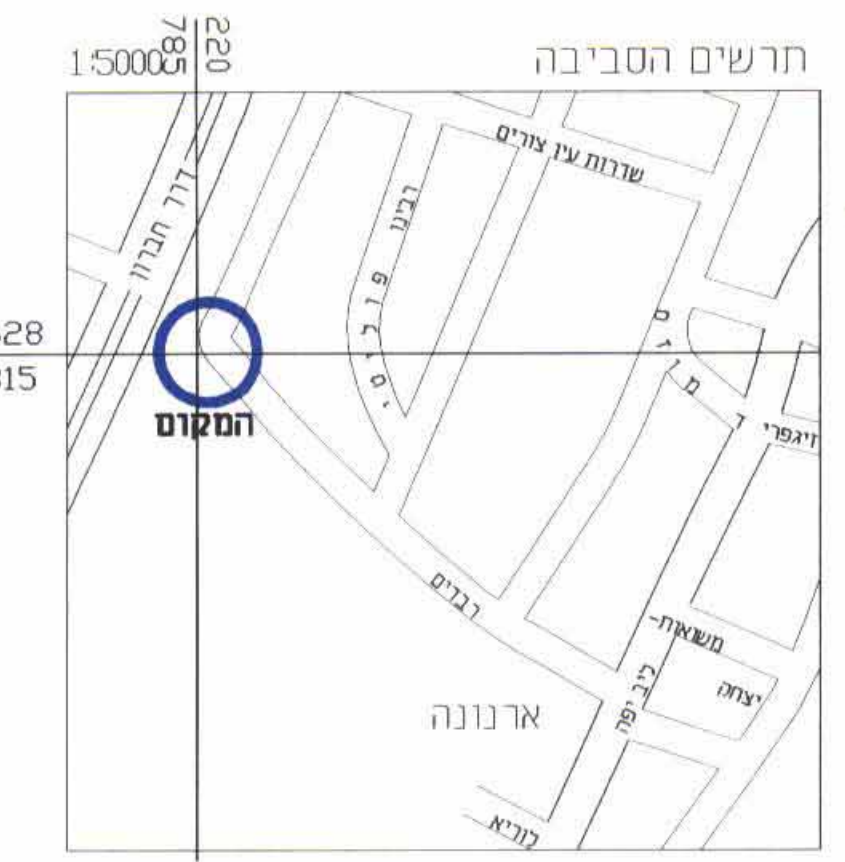


מקרא - מצב חדש

- גבול התכנית
- אזור מגורים מיוחד
- בנין קיים
- שטח בטון להריסה
- גבול חלקה קיימת
- מספר החלקה קיימת 297
- קו בנין מירבי לתוספת

אלישיב
 מדידות, הנדסה אדריכלית ונאדריכלות
 מנפוי אדריכלית
 תאריך: 21/11/03 חתימה

מספר סידורי: מ.א. 156-01



אלישיב הנדסה אדריכלית ונאדריכלות מנפוי אדריכלית רח' הרבדים 9, ירושלים טל: 02-6793002, פקס/מודום 02-6797852	
שם שרטוט: 156-01	תאריך: 02/09/2001
מכאל אלישיב - רשיון מס' 196	יודם אלישיב - רשיון מס' 985
חתימה:	חתימה:

628 350
628 325
628 300
628 275

628 350
628 325
628 300
628 275

הערה:
 1. הרשח והגבהים נקשרים לרשח הרצית בנקי סריג מס' 1448K.1447K-1 - 0.82M.
 הגבהים בהתאמה 760.23 מ', 827.23 מ', 818.23 מ'.