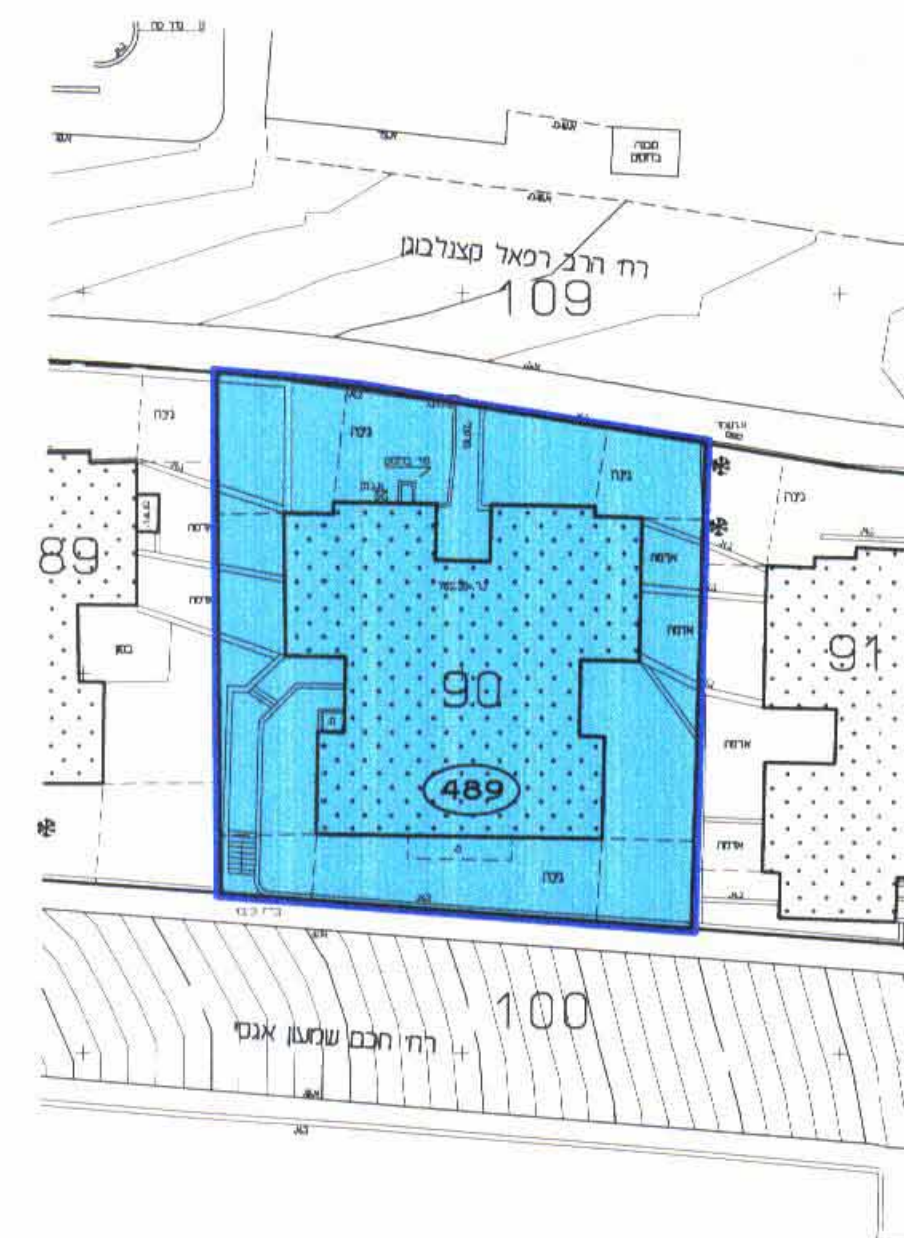


מחוז ירושלים
מרחב תכנון מקומי ירושלים
תכנית מס' 8573
שינוי מס' 2/01 לתכנית 3738
שינוי מס' 2/01 לתכנית 3028
שינוי תכנית מתאר מקומית

תשריט
קני"מ 1 : 250



משרד המים מחוז ירושלים
 אושר ב-09-2003
 29-00-2003
 חתומה: *[Signature]*

חתומות

בעלי הקרקע מינהל מקרקעי ישראל
 רחוב יפו 216 - שערי העיר
 תל. 5318888 ירושלים

מגישו התכנית

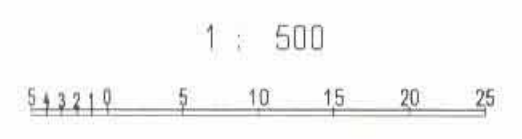
ועד הבית ע"י
 יעד הבית
 רח' קצנלבוגן 74
 תר-נוף, ירושלים
 (1) חיים נוימן ת.ז. 002804298
 רח' קצנלבוגן 74 תל. 02 6540030
 (2) משה רבינוביץ ת.ז. 24141962
 רח' קצנלבוגן 74 תל. 02 6513926

המתכנן

נפתלי פלינק, אדריכל
 ת.ז. 313657595
 רח' עזריאל 1/1 י-ם
 תל. 02 6510879

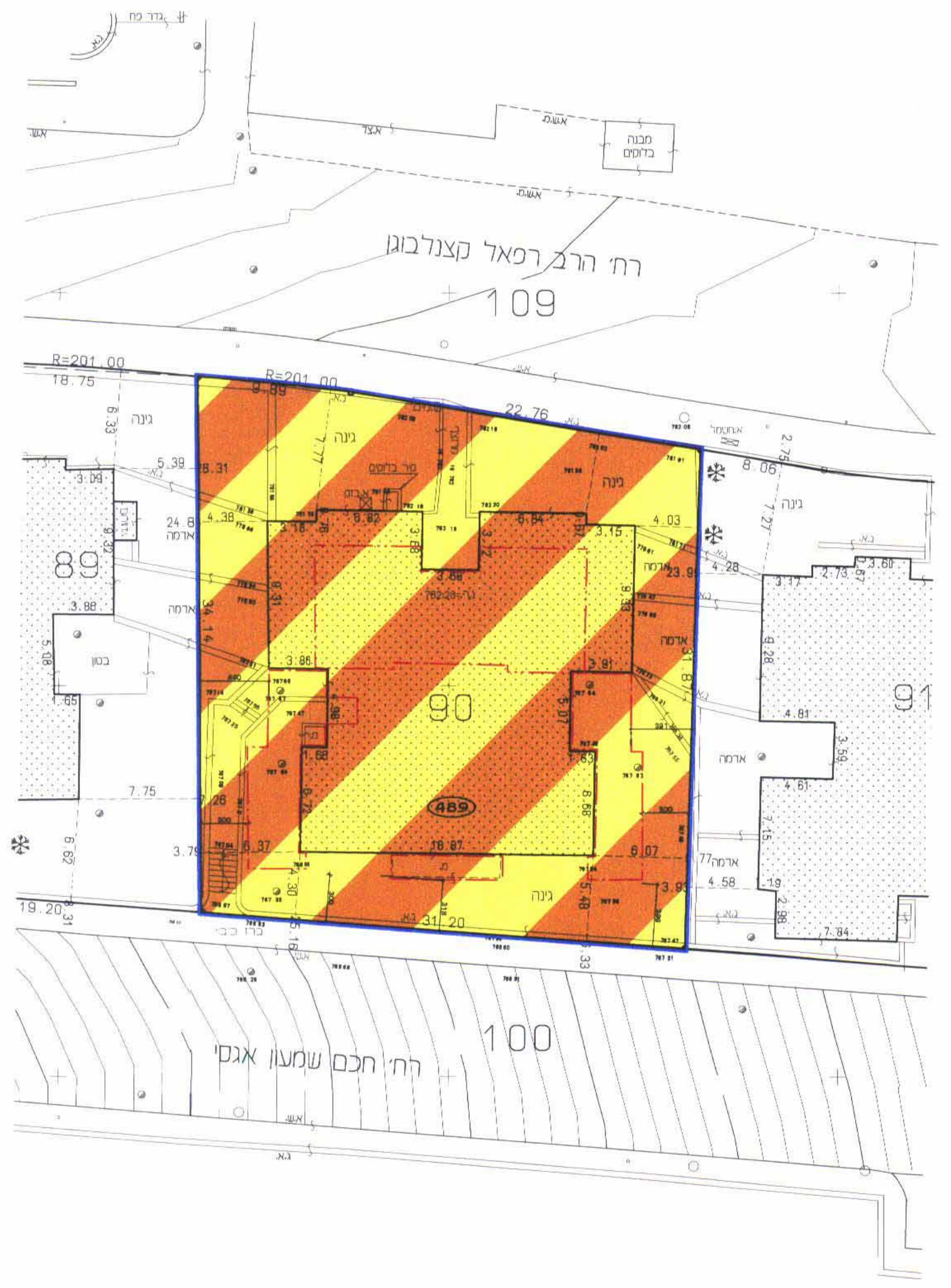
תאריך

מצב מאושר ע"פ תכנית 3738
 ותכנית 3028

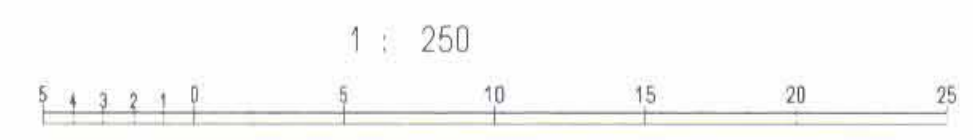


מקרא מצב חדש

- גבול תכנית
- אזור מגורים 2
- בנין קיים
- גבול חלקה
- מס' חלקה
- גבול פגוש מאושר
- מס' פגוש מאושר

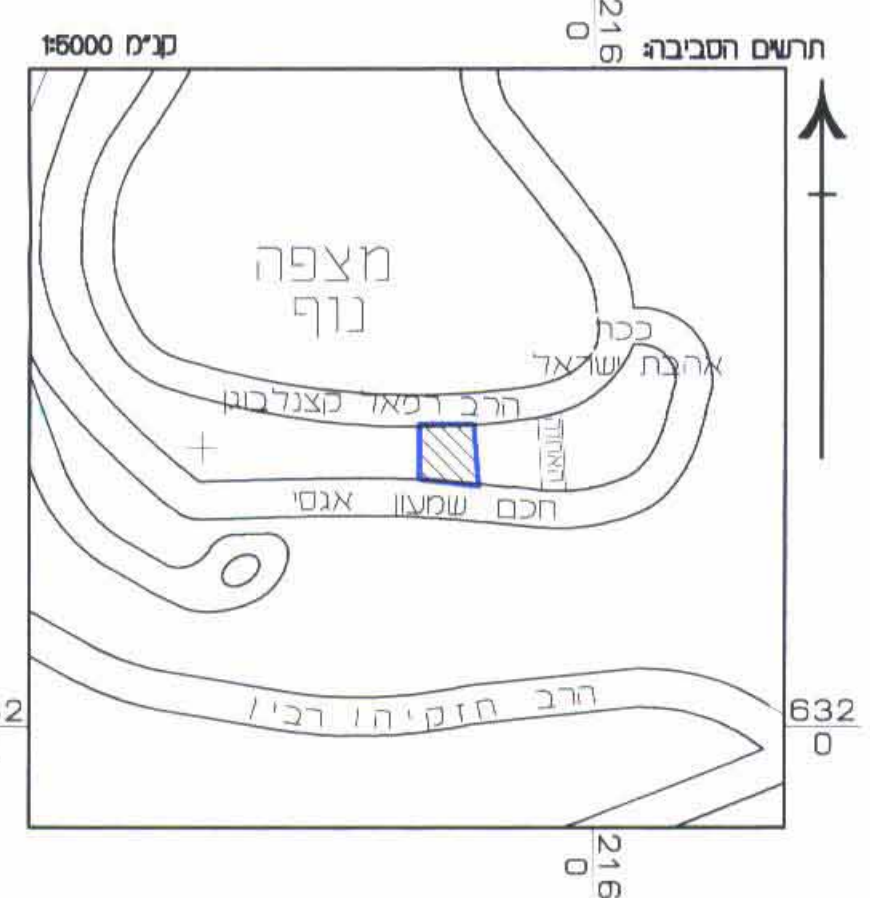


מצב חדש



מקרא מצב חדש

- גבול תכנית
- אזור מגורים מיוחד
- בנין קיים
- גבול חלקה
- מס' חלקה
- גבול פגוש מאושר
- מס' פגוש מאושר
- קו בנין מרבי לתוספת בנייה
- קו בנין מרבי לתוספת קומה



מחוז : ירושלים
 נפה : ירושלים
 עיר : ירושלים
 שכונה : הר נוף
 מקום : רח' הרב רפאל קצנלבוגן 74
 גוש : 30265
 חלקה : 90
 שטח : 1.055 ד'
 הוכן בשביל : מר נוימן
 קנה המידה : 1 : 250

קראוט פוטוקאד בע"מ
 יוסף קראוט מודד מוסמך רישון מס' 333
 אייל קראוט מודד מוסמך רישון מס' 882
 הקריה לתעשיית מדע חיד. 48174 ירושלים 91480
 רח' ררטס 14, בנו גאמטרונקסמה 2 רח' תצבים
 תל: 5400430 - 02 (פוי) 5400433 - 02

הערות:
 1. המידה ששרה לרשות נבהים ארצות בנין מס' 6038/ש"מ-76:76
 2. המידה קשורה לרשת ארצות חרשה יוט:7602/מ:024:1981
 3. נבדלה ושטח הרחשת נלקחו ממכת גע רשום מס' 30265
 לא לצרכי רישום!