מחוז ירושלים

מרחב תכנון מקומי ירושלים

תכנית מס' מק / 8720

שינוי מס' 9/02 לתכנית מס' במ/3456א

(שינוי תכנית מתאר מקומית)

תשריט

ק.נ.מ 1:250

ועדה מקומית ירושלים
אישור תכנית מס' מק/8720
הועדה המקומית החליטה לאשר את התכנית
בישיבה מס' 16/04 ביום 28.7.05
יו"ר הועדה | מהנדס העיר

מחוז : ירושלים
נפה : ירושלים
עיר/כפר : שעפאט
המקום : קבוט
גוש : 30549
חלקה : 79 – 104
הוכן עבור :

טבלת שטחים

מספרי החלקות	השטחים בדונמים מטר
79	1.905
104	0.200

מצב חדש

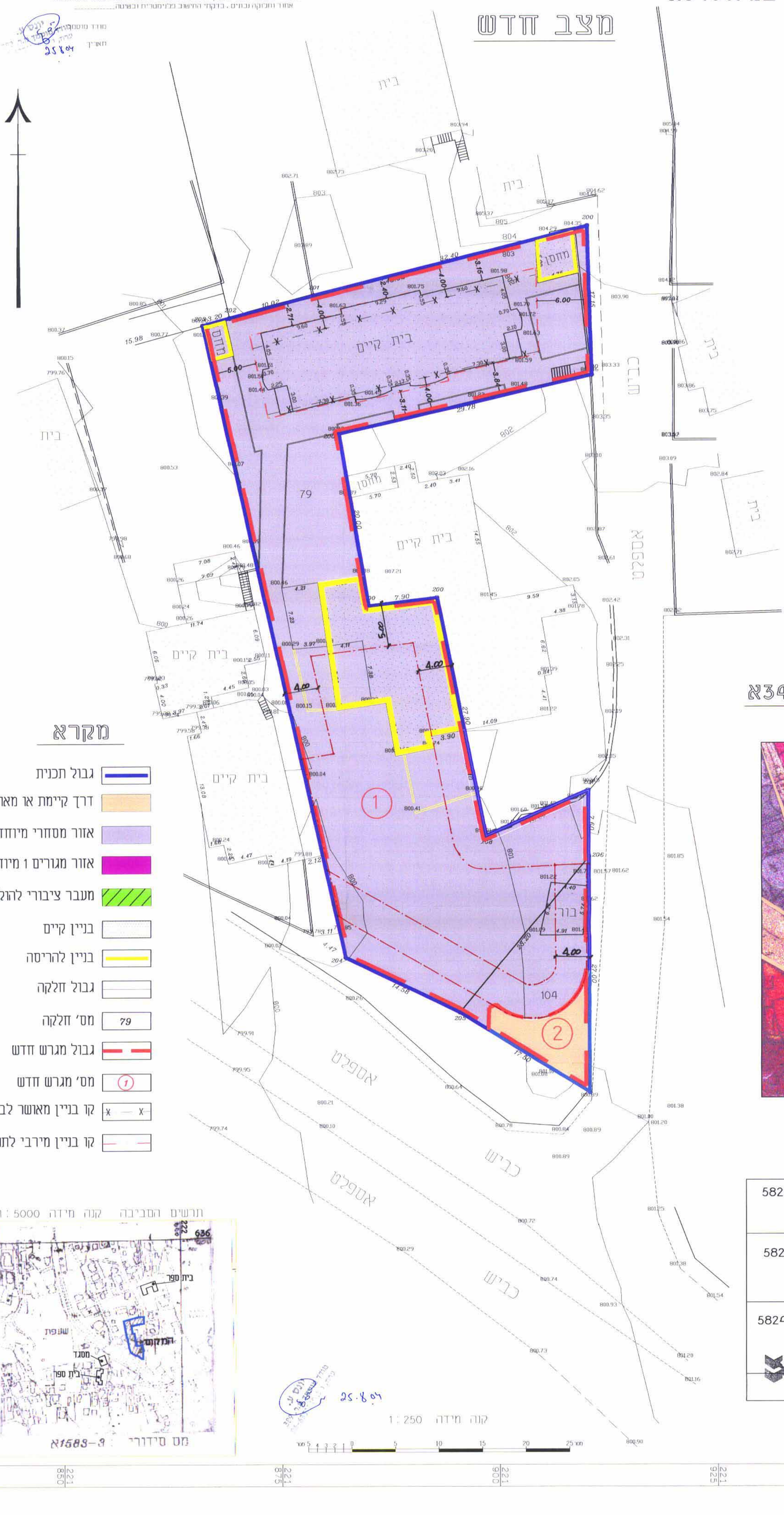

מקרא

- גבול תכנית
- דרך קיימת או מאושרת
- אזור מסחרי מיוחד
- אזור מגורים 1 מיוחד
- מעבר ציבורי להולכי רגל
- בניין קיים
- בניין להריסה
- גבול חלקה
- מס' חלקה (79)
- גבול מגרש חדש
- מס' מגרש חדש (1)
- קו בניין מאושר לביטול
- קו בניין מירבי לתוספת

טבלת איחוד וחלוקה מחדש

מצב קיים			מצב לפי הוראות תכנית מס' מק/ 8720 זו				
מס' גוש	מס' החלקה	שטח רשום של החלקה במ"ר	מס' מגרש חדש	באזור מסחרי מיוחד במ"ר	הפרשות בשטח לדרך ציבורית במ"ר	הפרשות סה"כ הפרשות במ"ר	סה"כ במ"ר	הערה
30549	79	1905	(1)	2043			2043	המגרש החדש המסומן בתוספת (1) ירשם ע"ש הבעלים של החלקה 104.79 בגוש 30549.
			(2)		62	62	62	המגרש החדש המסומן בתוספת (2) ירשם ע"ש עיריית ירושלים
סה"כ		2105			62	62	2105	

א. ההערה : סה"כ ההפרשות בצרבי ציבור בגבולות תכנית מס' מק/8720 זו הם ב- 62 מ"ר שהם ב- 3% מהשטח התכנית

ב. אני יוסף נ. מודד מוסמך החותם מטה מאשר בזה כי חישוב השטחים שבטבלת איחוד וחלוקה נכונים . בדקתי החישוב בלבד ומטרית ובשיטה

מודד מוסמך
תאריך

מצב מאושר ע"פ תכנית במ/3456א

ק.נ.מ 1:1250

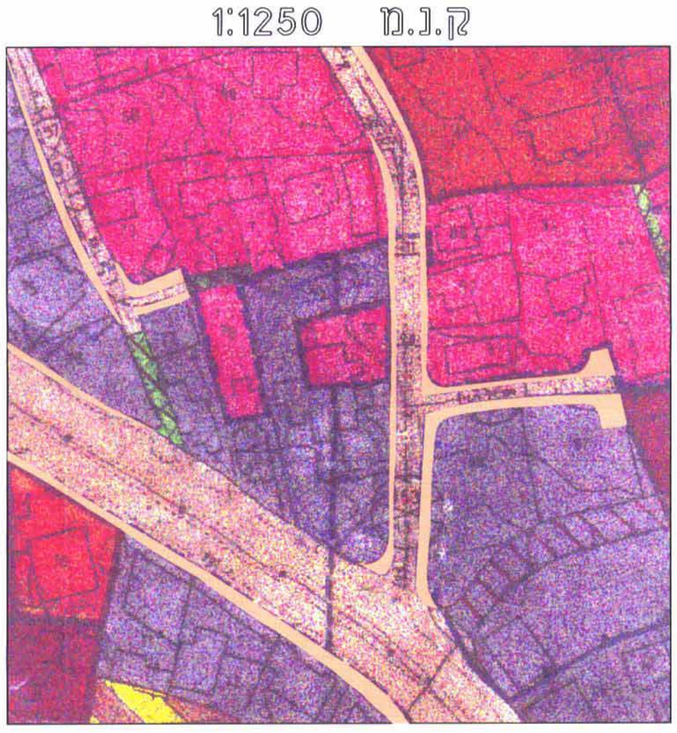

בעלי הקרקע	אבו חדיר מוסא – שעפאט – טל– 5823751 ת.ז. 80055692 יורשי אבו חדיר סבחי
מגישי התכנית	אבו חדיר מוסא – שעפאט – טל– 5823751 ת.ז. 80055692 יורשי אבו חדיר סבחי
המתכנן	אבו חדיר עמאד – שעפאט – טל– 5824272 ת.ז. 8041135 ת.ד. – 25139 מס' רשיון– 33537 DOAR ENGINEERING & PLANNING
תאריך	4/9/2004

תרשים הסביבה קנה מידה 1:5000

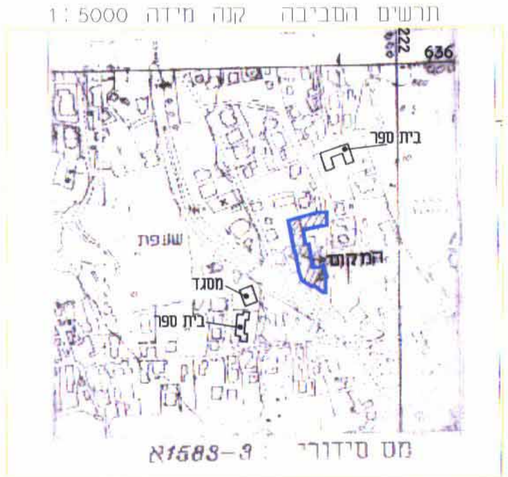

קנה מידה 1:250

25.8.05