

מחוז ירושלים
מרחב תכנון מקומי ירושלים

תכנית מס': 8767
שינוי מס': 24 / 02 לתכנית המתאר המקומית לירושלים
(שינוי תכנית מתאר מקומית)
"תכנית מתאר מפורשת"

תשריט
קנ"מ: 1:250

משרד הפנים מחוז ירושלים
אישור תכנית מס' 8767
הועדה המחוזית החליטה להעביר את התכנית
בישיבה מס' 9163 ביום 27.8.03
סגנית המנהל (א.ה.ה.)

משרד הפנים מחוז ירושלים
הפקדת תכנית מס' 8767
הועדה המחוזית החליטה להפקיד את התכנית
בישיבה מס' 9163 ביום 27.8.03
יו"ר הועדה

חתימת בעלי הקרקע ומגישי התכנית:

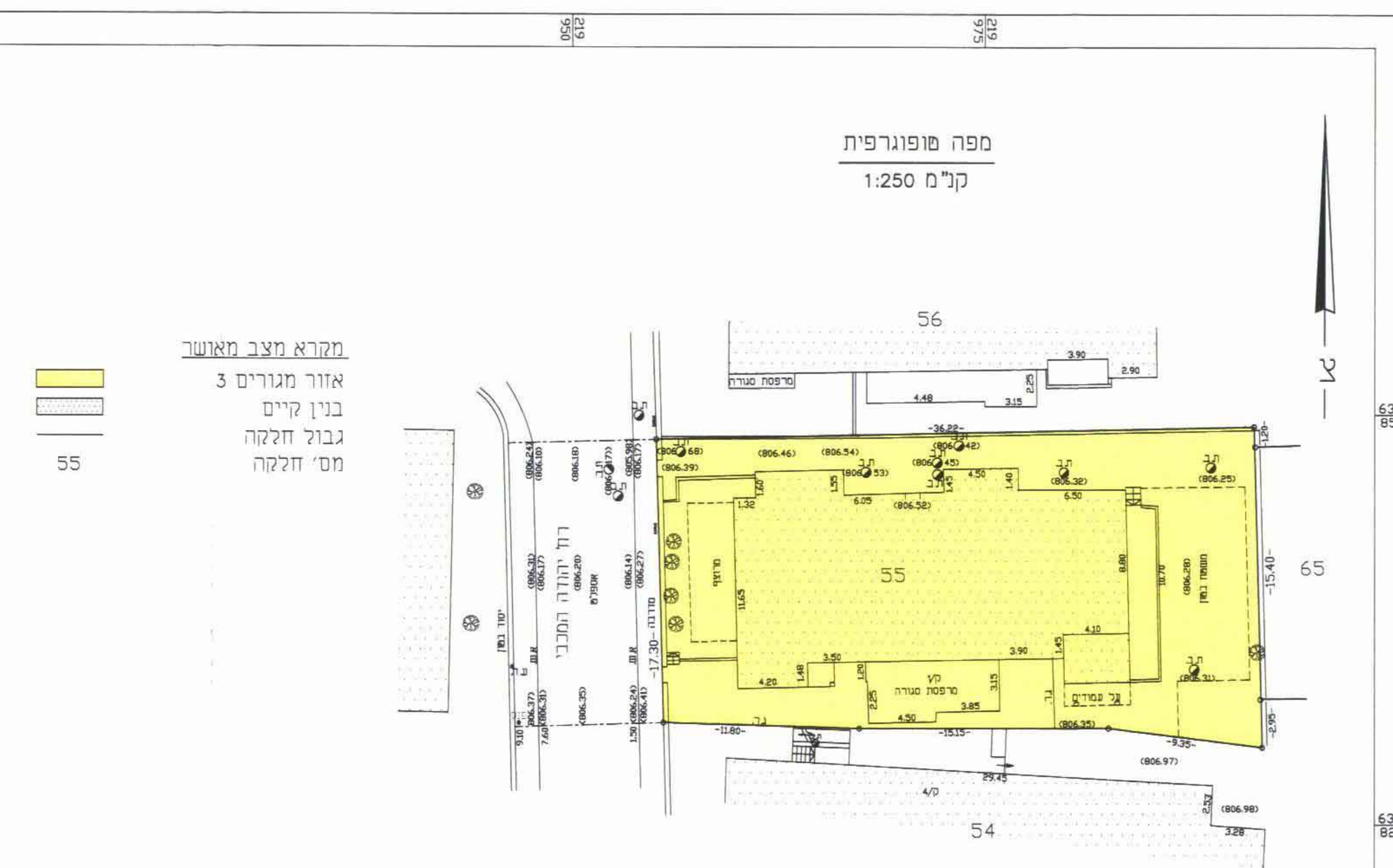
אלעזר קנופף ת.ז. 2-5562895 א"מ/ק"מ
יהודה המכבי 4 י-ם טל. 5389486
חיים משה קנופף ת.ז. 9916 א"מ/ק"מ
יהודה המכבי 4 י-ם טל. 5000315

חתימת המתכנן:

נפתלי פלינק ת.ז. 313657595 א"מ/ק"מ
עזריאל 1 י-ם טל. 6510482

תאריך: 26.1.03

מפה סופוגרפית
קנ"מ 1:250

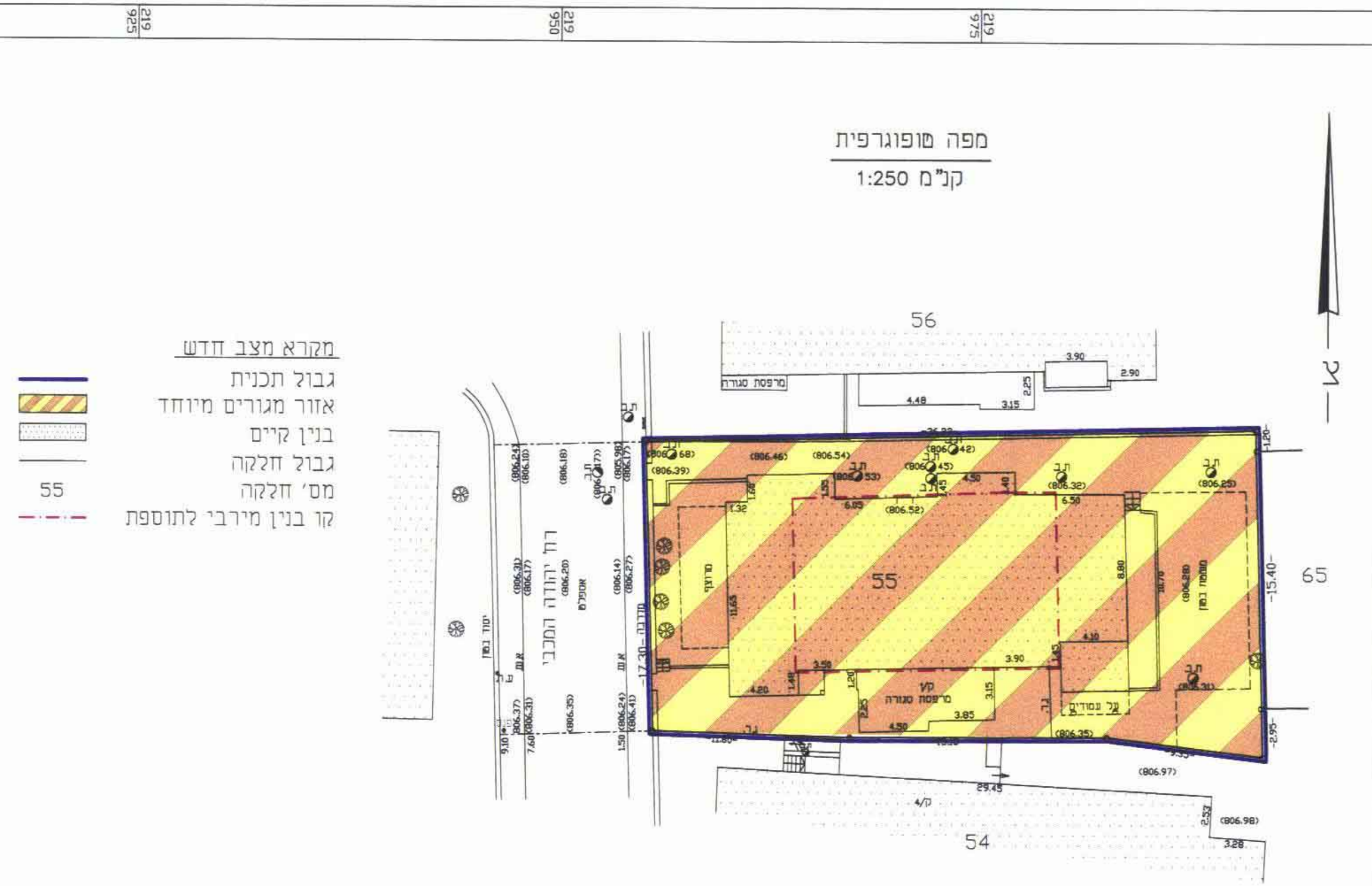


מקרא מצב מאושר
אזור מגורים 3
בנין קיים
גבול חלקה
מס' חלקה

מצב מאושר עפ"י תכנית
המתאר המקומית לירושלים
קנ"מ 1:250

הערות
1. המספרים בסוגריים - גבהים אבסולוטיים
2. הגבהים קשורים לנקודה ערונית B.M./24 = 809.708
רשת הקורדינאטות מבוססת על נקודות G.P.S. י"מ/442, י"מ/444 ציון שרון מודד מוסקר
רישיון מס' 403 רחוב פבריה 9 ז'ל 02-8245094

מפה סופוגרפית
קנ"מ 1:250



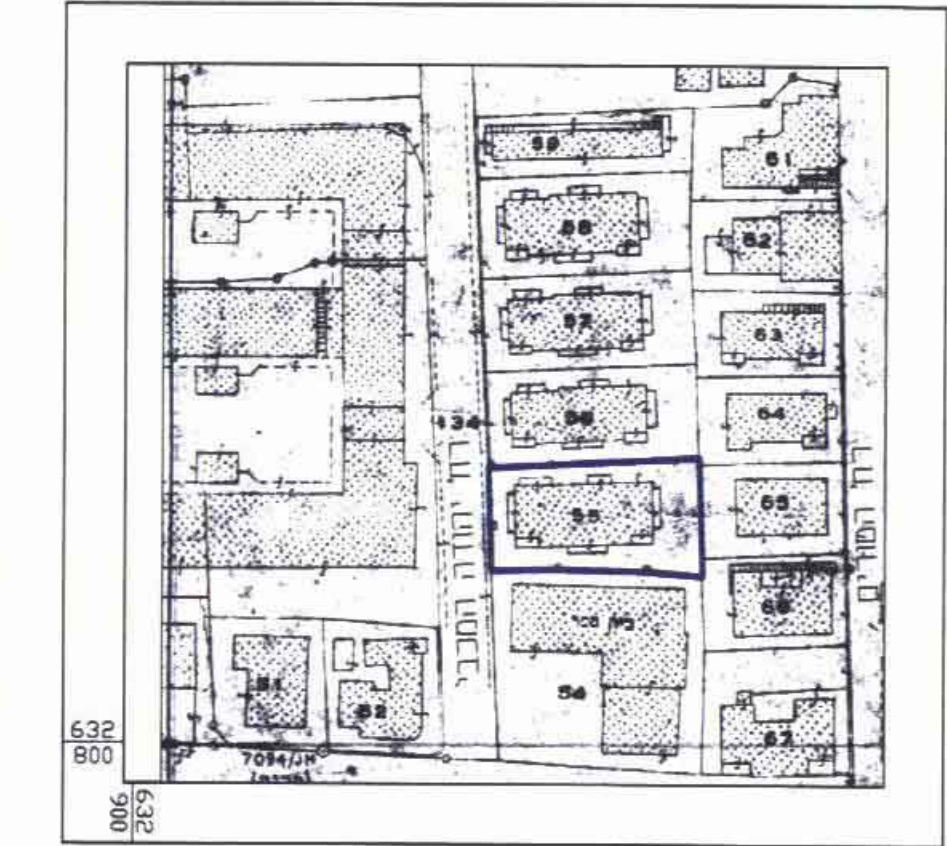
מקרא מצב חדש
גבול תכנית
אזור מגורים מיוחד
בנין קיים
גבול חלקה
מס' חלקה
קו בנין מירבי לתוספת

מצב חדש

הערות
1. המספרים בסוגריים - גבהים אבסולוטיים
2. הגבהים קשורים לנקודה ערונית B.M./24 = 809.708
רשת הקורדינאטות מבוססת על נקודות G.P.S. י"מ/442, י"מ/444 ציון שרון מודד מוסקר
רישיון מס' 403 רחוב פבריה 9 ז'ל 02-8245094

נפה ירושלים מחוז ירושלים
מקום: ירושלים
גוש מס': 30076
חלקה מס': 55
השטח: 0.655 ד.מ.
הוכן עבור:
רח' יהודה המכבי 4
שכונה: מקור ברוך

תרשים מקום 1:1250



תרשים סביבה 1:5000

