





מחוז: ירושלים
 מרחב תכנון מקומי ירושלים
 תכנית מס' מק/8824
 שינוי מס' 9/02 לתכנית 3770
 (שינוי תכנית מתאר מקומית)

תשריט
 ק.ג.מ. 1:250

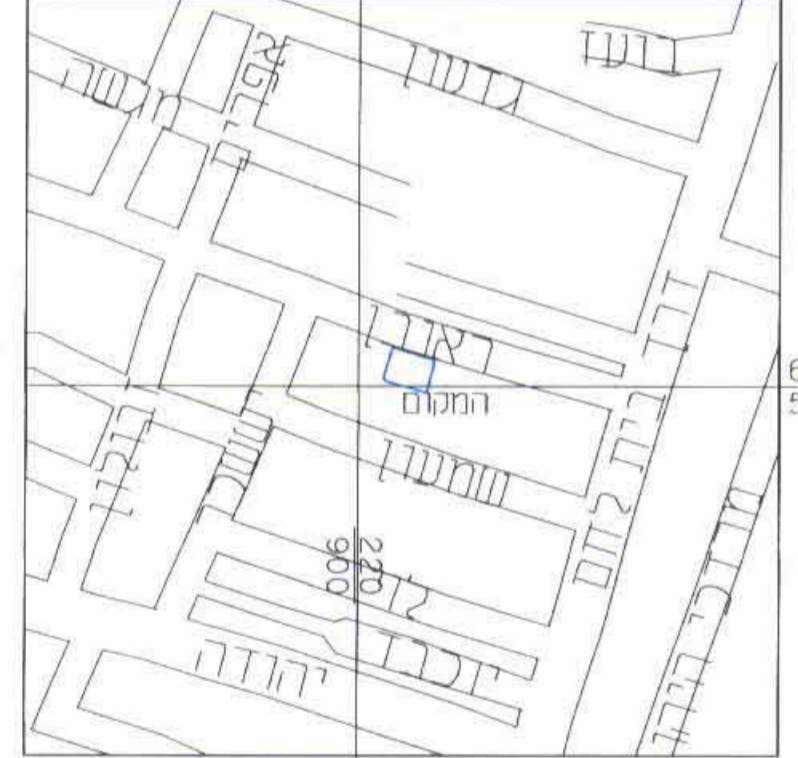
מקרא מצב חדש

-  גבול תכנית
-  אזור מגורים 1 מיוחד
-  בניין קיים
-  גבול חלקה
-  מס' חלקה
-  קו בנין מירבי למרפסות סוכה

תרשים המקום קנה מידה 1:1250



תרשים סביבה קנה מידה 1:5000



- הערות:
1. המפה קשורה לרשת ארצית ומבוססת על נק. ממשלתיות 2337W
 2. המפה מבוססת על BM מס' 2337W
 3. מפה הוכנה ברשת ישראלית חדשה
 4. גבול החלקה נלקח מגליון מס' 47/69

Handwritten signature
 מורד מוסר ומתנדס גיאודס
 מורטוב אלכסיי
 מספר רישיון 959
 Licensed Land Surveyor

לא לצרכי רישום!
 מורטוב אלכסיי
 מורד מוסר
 מס' רישיון 959
 ח' עלייה ונעדר 9/4 ביה שמש
 054.389292-029910683

ועדה מקומית - נושא
 אישור תכנית מס' 8824
 הועדה המקומית החליטה לאשר את התכנית
 בישיבה מס' 15/02 ביום 10.5.04
 מהנדס תעיה
 יו"ר הועדה

- Handwritten signature*
 הגוי צילה ת.ד. 000633248
 ראובן 5 ירושלים. טל: 02-6722618
- Handwritten signature*
 וולף אביאנה ת.ד. 6710264
 ראובן 5 ירושלים. טל: 02-6710264
- Handwritten signature*
 לומברוזו זאן פייר ת.ד. 13776965
 ראובן 5 ירושלים. טל: 02-6722730
- Handwritten signature*
 מנדסטון רחל ת.ד. 26057774
 ראובן 5 ירושלים. טל: 02-6733994
- Handwritten signature*
 חנה אפרת ת.ד. 09173535
 הנפיר 167 ירושלים. טל: 058-608314

חתימות
 בעלי הקרקע:

מגישי התכנית:

המתכנן:

תאריך: 10.5.04