




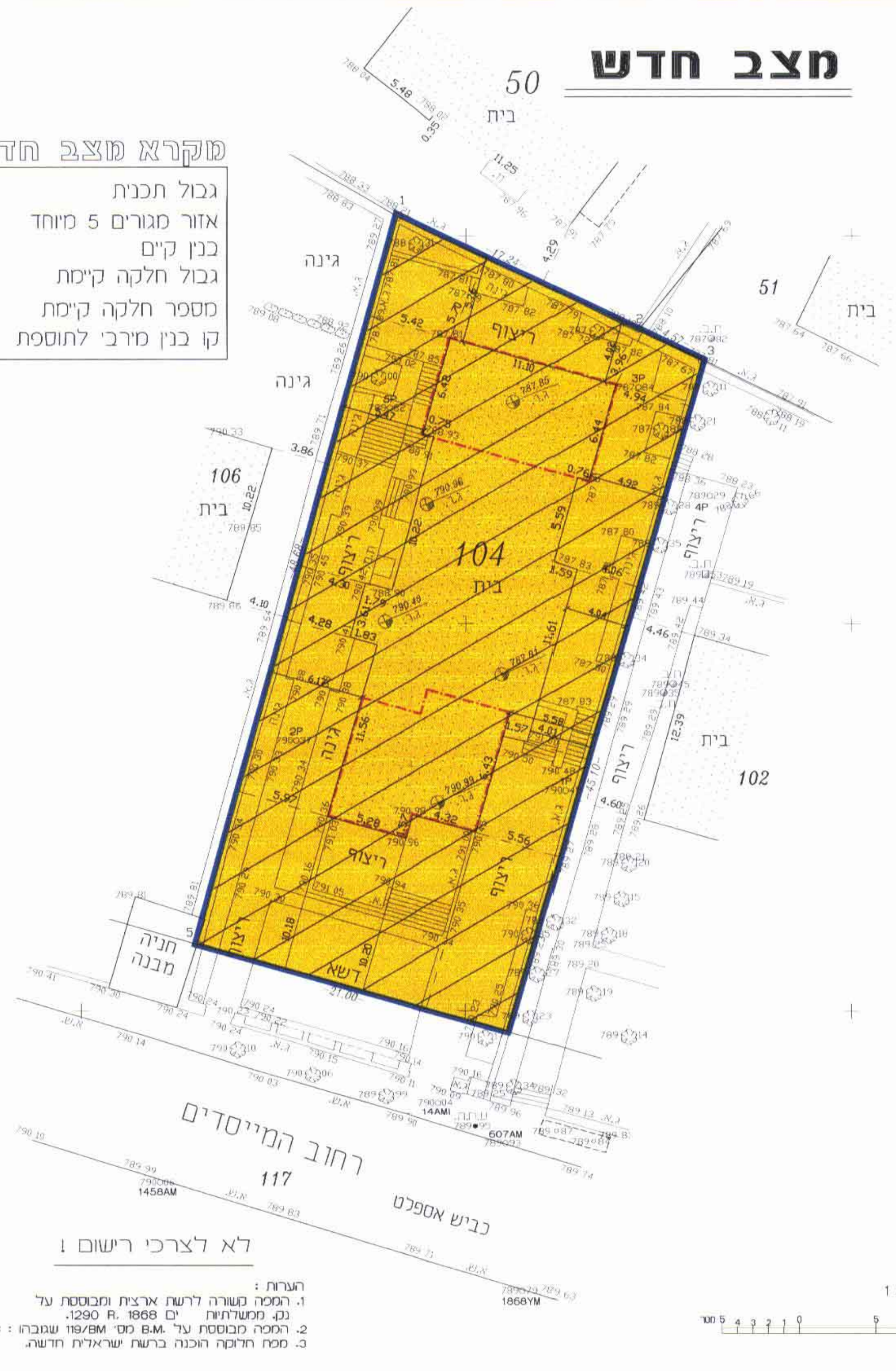
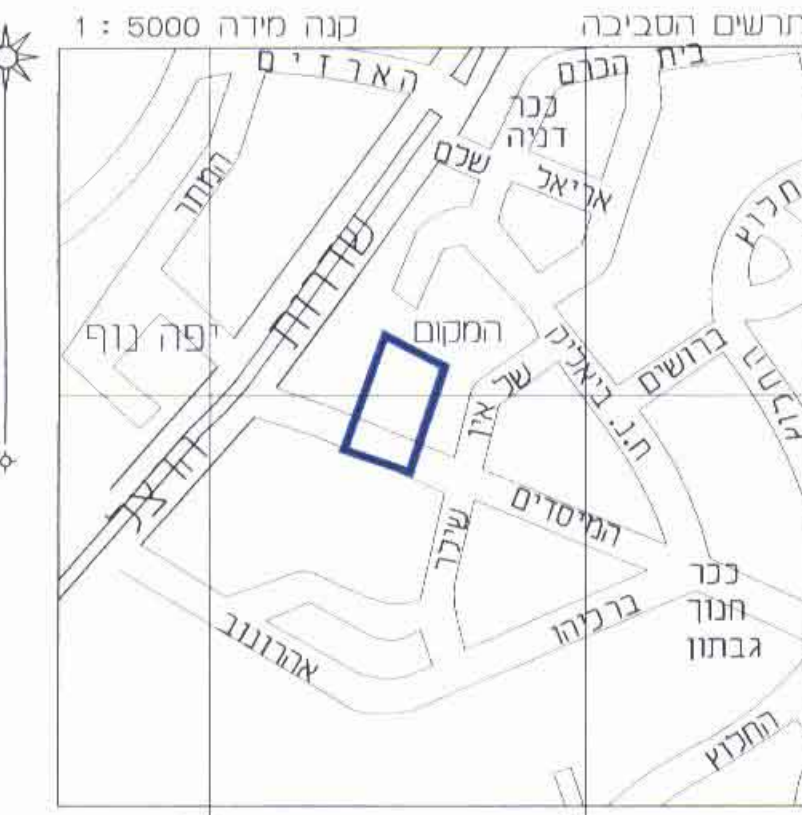


מצב חדש

מקרא מצב חדש

-  גבול תכנית
-  אזור מגורים 5 מיוחד
-  בנן קיים
-  גבול חלקה קיימת
-  מספר חלקה קיימת
-  קו בנן מירבי לתוספת







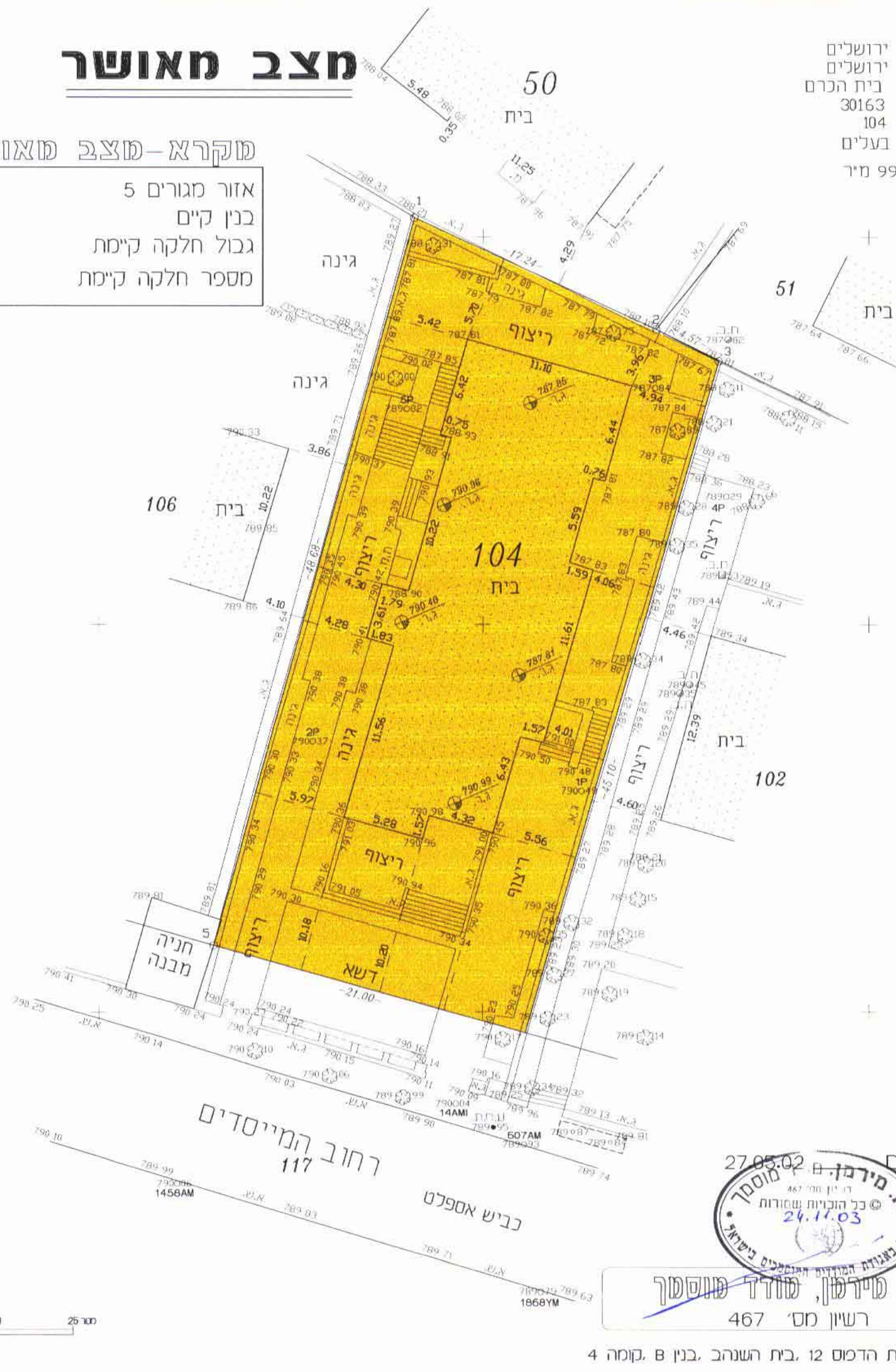
לא לצרכי רישום!
הערות:
1. המפה משורה לרשת ארצית ומבוססת על נק. ממסדתות י"ם 1868 R. 1290.
2. המפה מבוססת על B.M. מס' 190/8M שגובהו : 789.048
3. מפת חיוקה הוכנה ברשת ישראלית חדשה.



מצב מאושר

מקרא-מצב מאושר

-  אזור מגורים 5
-  בנן קיים
-  גבול חלקה קיימת
-  מספר חלקה קיימת



ירושלים - 27.05.02
א. מירון - 467
ד"ר יו"ר חוקי 467
כל הזכויות שמורות ©
24.11.03
א. מירון, מנהל תכנון
רשיון מס' 467

ירושלים, רח' בית הדמס 12, בית השנהב, בנן 8, קומה 4
טל : 5 : 6515661, פקס : 6524777

מחוד : ירושלים
נפה : ירושלים
המקום : בית הכרם
גוש : 30163
חלקה : 104
הונן עבור : בעלים
השטח : 993 מ"ר

מחוז ירושלים

מרחב תכנון מקומי ירושלים

תכנית מס' 8904

שינוי מס' 1/2002 לתכנית 911, 911A, 1028
(שינוי תכנית סתאר מקומית)

תשריט

ק.מ. 1:250

משרד הפנים מחוז ירושלים
אישור תכנית מס' 8904
הועדה המחוזית לחליטה לשוני את התכנית
בישיבה מס' 4462 ביום 24.11.03
סמנכ"ל המנהל

חתימת בעלי קרקע ומגיש התכנית
ניר ברקת ת.ד. 5609243 - ניקי גי
בברלי ברקת ת.ד. 15183684 - ספילי בקת
רחוב המייסדים 18
טל. 02-6447888 - ירושלים

חתימת המתכנן
דורית גורן-אדריכלית
רשיון מס' 25192
רחוב אגריפט 8 - ת.ד. 2193
טל. 02-6247347 - ירושלים 91021

תאריך: 16.11.2003