

# מצב חדש

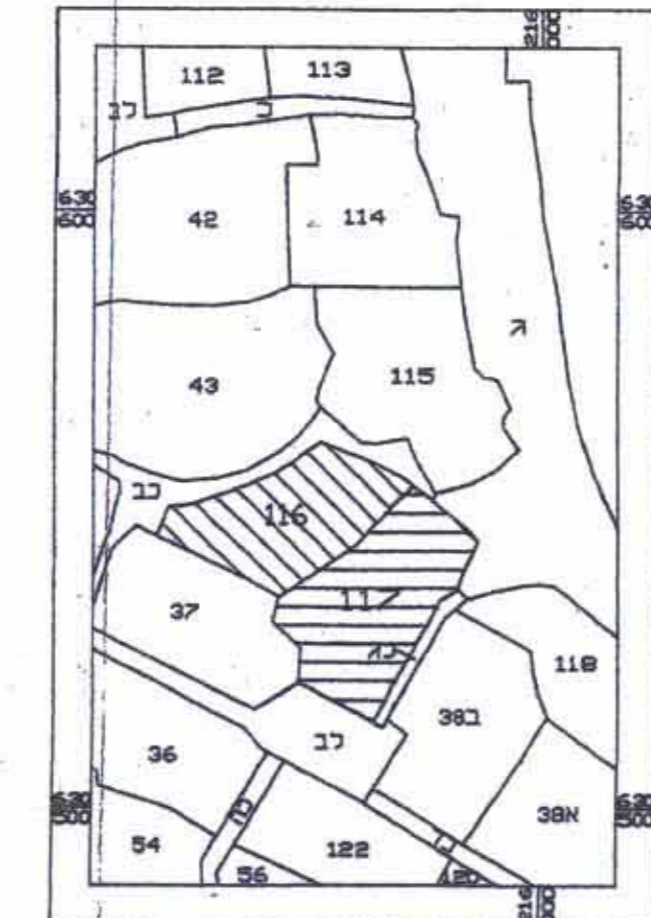
מחוז ירושלים  
מרחב תכנון מקומי ירושלים  
**תכנית מס' מק/9014**  
שינוי מע' 03/03 לזכויות של 2715  
(שינוי תכנית מתאר מקומית)  
**תשריט**  
ק.מ. 1:250

מחוז: ירושליים  
נפה: ירושליים  
המקום: עין כרם-איזור תיכנון 03  
גוש:  
חלקה:

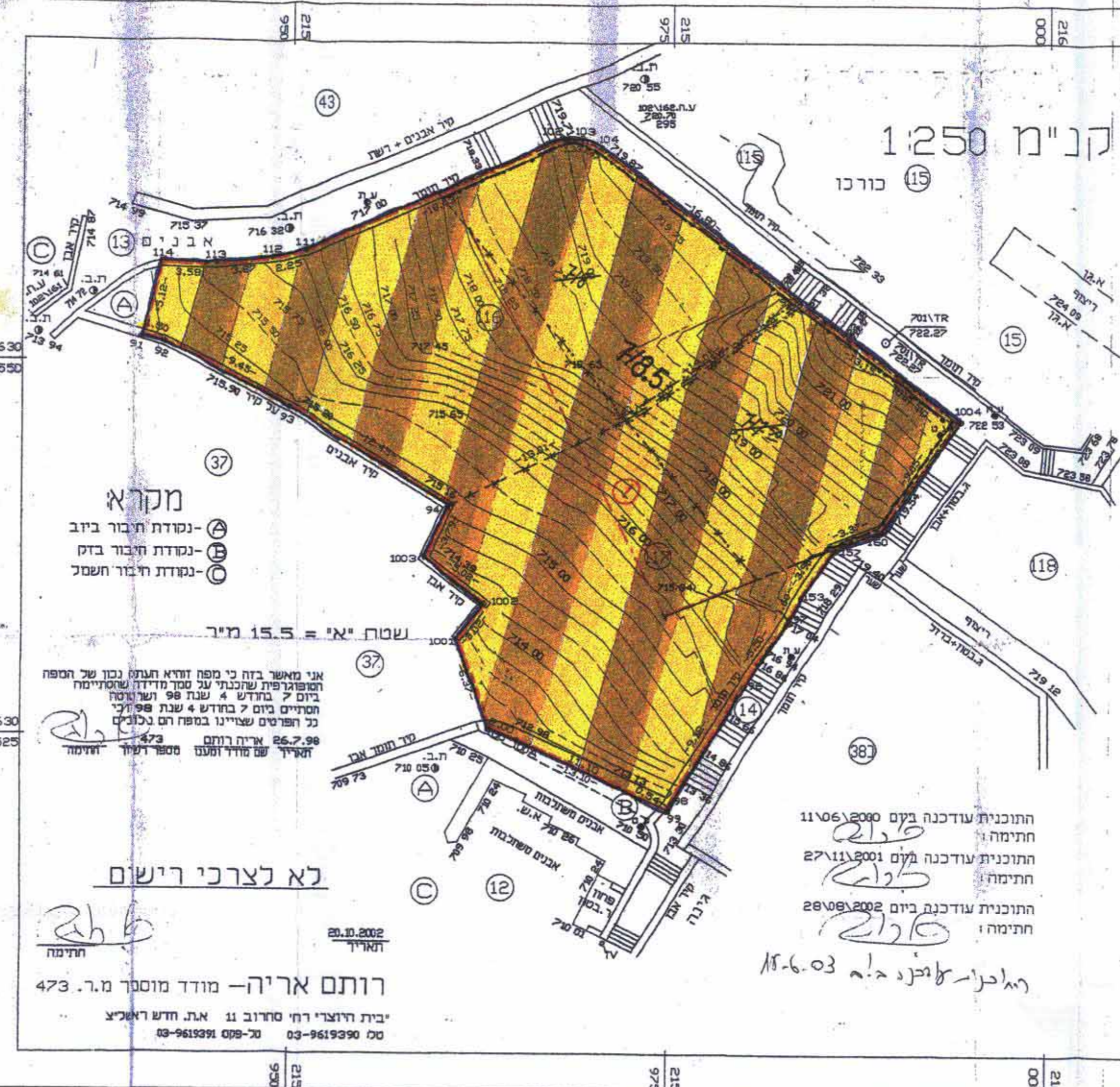
טבלת איחוד

חשבים	מספרי החלקה	ת.ב.ג.
דונם מטרי	מ"ר	מ"ר
0.569	116	2715
0.607	117	2715
1.176	1	

תרשים מקום  
קנה מידה 1:250



הערות  
1. המדידה משורה לרשת ישראל החדשה.  
2. המדידה משורה לרשת בקרה אנכית בנקודה 344A שגובהה = 679.41 מ'.



מקרא  
-נקודת חיבור ביוב  
-נקודת חיבור בזק  
-נקודת חיבור חשמל

לא לצרכי רישום

רותם אריה - מודד מוסמך מ.ר. 473  
בית הוצ'ר רח' סרוב 11 את. חדש ראשית  
טל 03-9619390 09-9619391

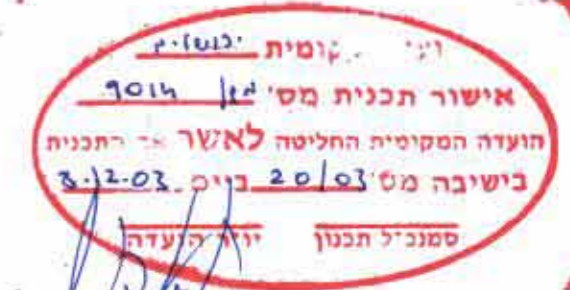
מקרא מצב חדש  
צבול המכנית  
צבול מגרש מאושר לביטול  
מוספר מגרש מאושר (עפי' קבנית 1515)  
צבול מגרש חדש  
זמל מגרש חדש  
מופלס 0.00 מאושר לביטול  
מופלס 0.00 חדש  
קובצין מדבי לביטול  
קובצין מדבי מאושר  
קובצין מדבי חדש



טבלת איחוד

מצב לפי הוראות תכנית מס' מק/9014 זו		מצב קיים		מס' תכנית	ה ע ר ה
מס' תכנית	מס' מאושר	מס' מגרש חדש	מס' מגרש במ"ר	מס' סה"כ	ה ע ר ה
2715	116	569	1176	1176	המסומן במס' 1176
2715	117	607	1176	1176	ירושם על-שם הבעלים של מגרשים 116-117
2715	סה"כ	1176	1176	1176	עפי' תכנית מס' 2715

אני, רותם אריה, מודד מוסמך, חתום מטה, מאשר בזה כי חישוב השטחים שבטבלת האיחוד נכונים. בדקותי החישוב פלנימטרית ובשיטה אנליטית.



11-00-2003  
עמותת תמ"מ - אדריכל המזון  
מפ"מ - ב"ר ז' רזניצקי

חתימת בעלי הקרקע  
מנהל מקרקעי ישראל  
רה 19 נ 216 י-י

חתימת מגיש התכנית  
אוריאל שפאר  
רה עדרת ישראל וו, י-י  
ת.ז. 58728734, טל: 02-6252102

חתימת המתכנן  
א. עמנואל  
רה פטרסון 4, י-י  
ת.ז. 02-5619305, טל: 02-5619305

תאריך

12.8.03