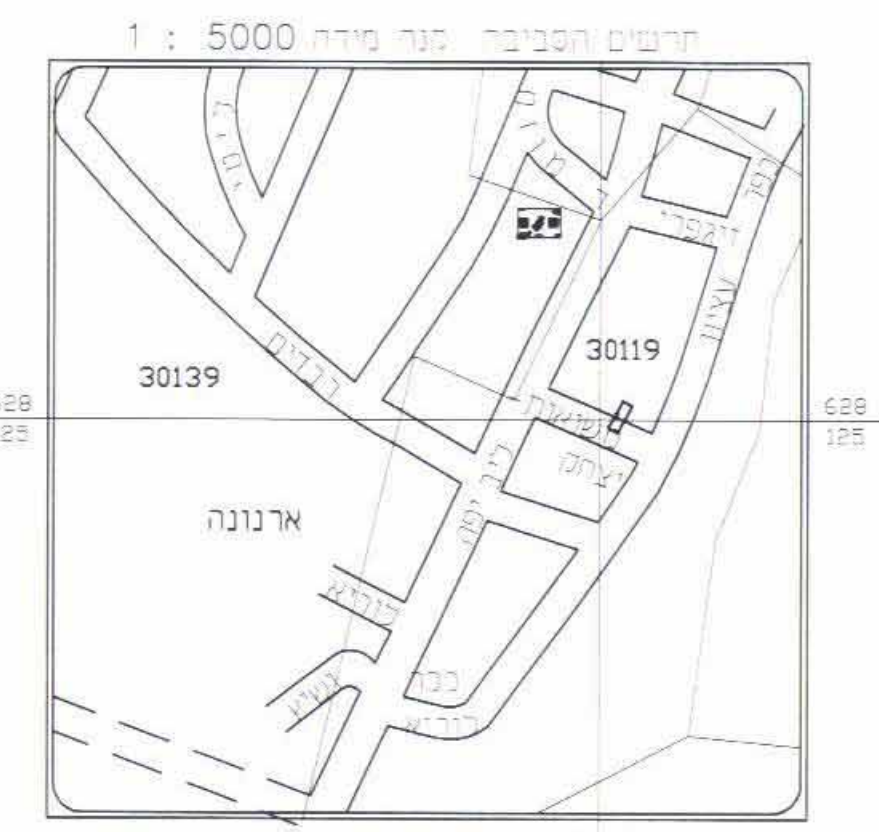


מחוז ירושלים
 מרחב תכנון מקומי ירושלים
 תכנית מס' 9220
 תכנית מתאר מפורטת
 שינוי לתכנית 1721
 (שינוי תכנית מתאר מקומית)
 תשריט
 ק.מ. 1:250

חתימות:
 חתימת בעלי הקרקע:
 בועזיז ג'ון פול
 משואות יצחק 7 ירושלים
 טלפון: 052-873899
 עובדיה שמעון ת.ז. 31700560
 משואות יצחק 7 ירושלים
 טלפון: 055-664574
 חתימת מגישי התוכנית:
 בועזיז ג'ון פול
 משואות יצחק 7 ירושלים
 טלפון: 052-873899
 עובדיה שמעון ת.ז. 31700560
 משואות יצחק 7 ירושלים
 טלפון: 055-664574
 חתימת המתכנן:
 אדריכל ישראל חיימן מ.ר. 84983
 פסגת זאב ראובן ארזי 1/8 ירושלים
 פלאפון: 050-733767

מחוז : ירושלים
 נפה : ירושלים
 המקום : רח' משואות יצחק
 גוש : 30119
 חלקה : 55
 השטח : 0.359 (ד"מ)
 הוכן עבור בעלים

תכנית מצב מאושר
 ע"פ תכנית מס' 1721



לא לצרכי רישום!
 מודד מוסמך
 משרד המשפטים
 רח' ג'ורג' טרנר 94 בת שבע
 054389292-029910683
 כל החיזוי שמורות

מחוז : ירושלים
 נפה : ירושלים
 המקום : רח' משואות יצחק
 גוש : 30119
 חלקה : 55
 השטח : 0.359 (ד"מ)
 הוכן עבור בעלים

תכנית מצב חדש

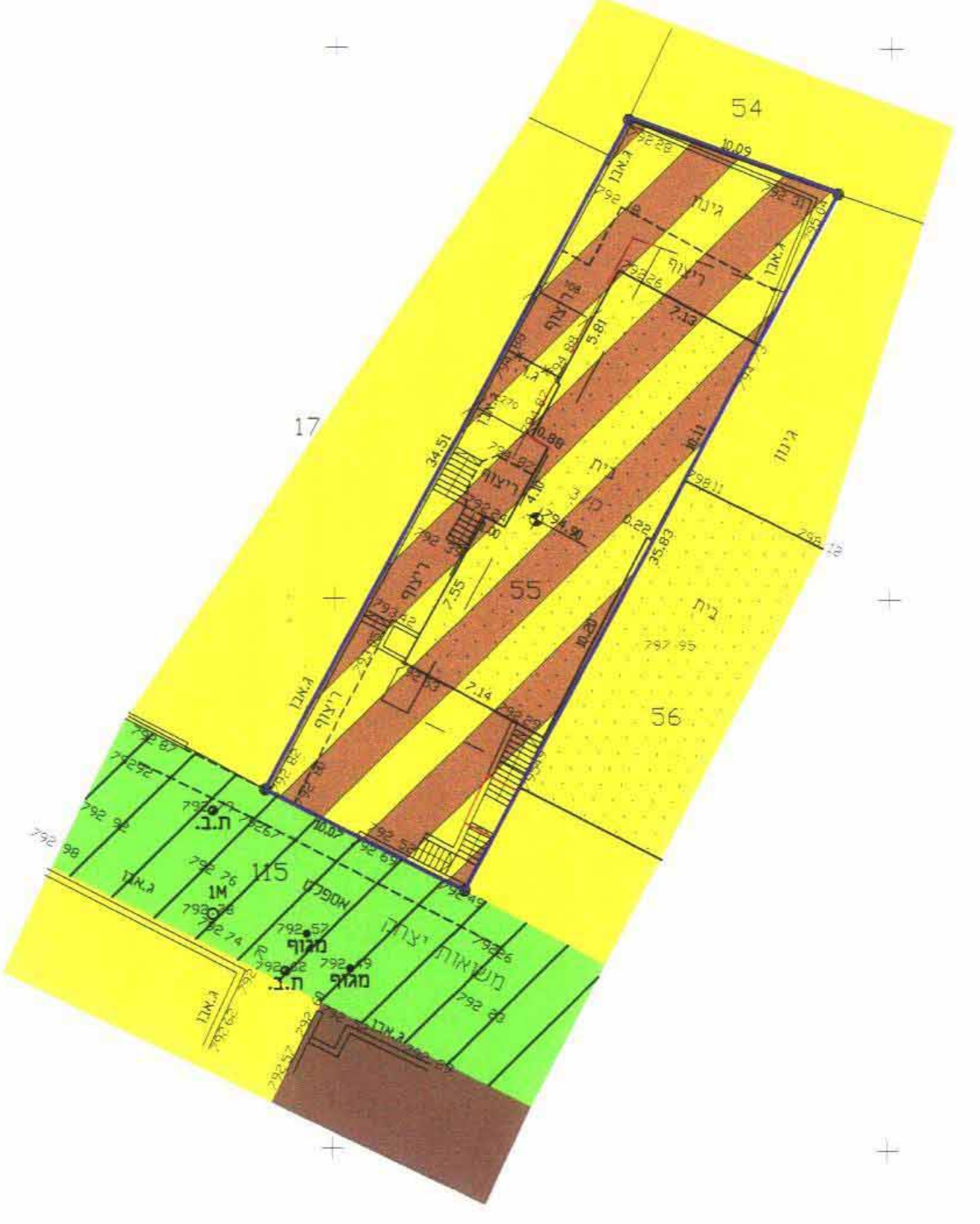
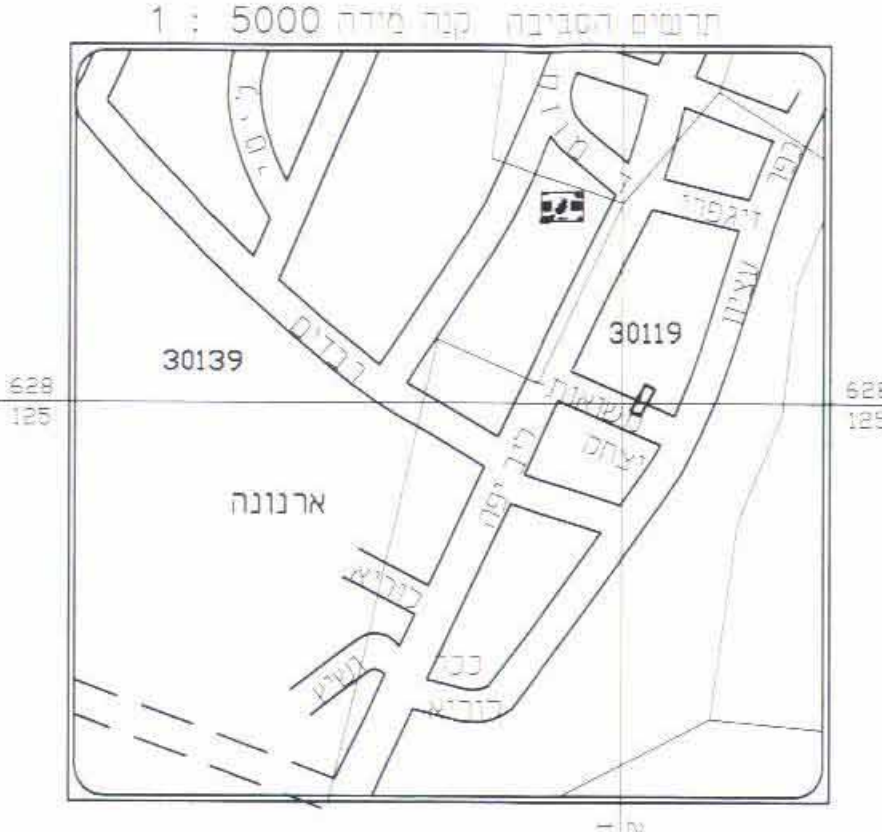
- מקרא:
- גבול התכנית
 - אזור מגורים מיוחד
 - מבנה ציבורי
 - דרך ציבורית
 - אזור מגורים מיוחד
 - בנין קיים
 - מס' חלקה קיימת 55
 - גבול חלקה קיימת
 - קו בנין מאושר ע"פ תכנית מס' 1721
 - קו בנין מאושר ע"פ תכנית מס' 99.781 ללא פתחים
 - קו בנין מירבי
 - קו בנין למחסן

הערות:
 1. המדידה קשורה לרשת בקרה אופקית ומבוססת על נמדדות ים 6851-6852
 2. המדידה קשורה לרשת בקרה אנכית ומבוססת על ים 6851 ועובדיו 790240
 3. גבולות החלקה נלקחו בדגשציה ממפת גוש רישום מס' 30119
 4. הרקע של הגושים והחלקות הנו גרפי ומעמם ברקע בכבר, ואינו מהווה אסמכתא כטימוח וחיזוי גבולות.

הערות:
 1. המדידה קשורה לרשת בקרה אופקית ומבוססת על נמדדות ים 6851-6852
 2. המדידה קשורה לרשת בקרה אנכית ומבוססת על ים 6851 ועובדיו 790240
 3. גבולות החלקה נלקחו בדגשציה ממפת גוש רישום מס' 30119
 4. הרקע של הגושים והחלקות הנו גרפי ומעמם ברקע בכבר, ואינו מהווה אסמכתא כטימוח וחיזוי גבולות.

מחוז : ירושלים
 נפה : ירושלים
 המקום : רח' משואות יצחק
 גוש : 30119
 חלקה : 55
 השטח : 0.359 (ד"מ)
 הוכן עבור בעלים

תכנית מצב חדש



לא לצרכי רישום!
 מודד מוסמך
 משרד המשפטים
 רח' ג'ורג' טרנר 94 בת שבע
 054389292-029910683
 כל החיזוי שמורות

מחוז : ירושלים
 נפה : ירושלים
 המקום : רח' משואות יצחק
 גוש : 30119
 חלקה : 55
 השטח : 0.359 (ד"מ)
 הוכן עבור בעלים

- מקרא:
- גבול התכנית
 - אזור מגורים מיוחד
 - מבנה ציבורי
 - דרך ציבורית
 - אזור מגורים מיוחד
 - בנין קיים
 - מס' חלקה קיימת 55
 - גבול חלקה קיימת
 - קו בנין מאושר ע"פ תכנית מס' 1721
 - קו בנין מאושר ע"פ תכנית מס' 99.781 ללא פתחים
 - קו בנין מירבי
 - קו בנין למחסן

הערות:
 1. המדידה קשורה לרשת בקרה אופקית ומבוססת על נמדדות ים 6851-6852
 2. המדידה קשורה לרשת בקרה אנכית ומבוססת על ים 6851 ועובדיו 790240
 3. גבולות החלקה נלקחו בדגשציה ממפת גוש רישום מס' 30119
 4. הרקע של הגושים והחלקות הנו גרפי ומעמם ברקע בכבר, ואינו מהווה אסמכתא כטימוח וחיזוי גבולות.

הערות:
 1. המדידה קשורה לרשת בקרה אופקית ומבוססת על נמדדות ים 6851-6852
 2. המדידה קשורה לרשת בקרה אנכית ומבוססת על ים 6851 ועובדיו 790240
 3. גבולות החלקה נלקחו בדגשציה ממפת גוש רישום מס' 30119
 4. הרקע של הגושים והחלקות הנו גרפי ומעמם ברקע בכבר, ואינו מהווה אסמכתא כטימוח וחיזוי גבולות.