1965 - חוק התכנון והבניה, התשכ"ה
משרד הפנים - מחוז ירושלים
ועדה מחוזית לתכנון ובניה ירושלים
ההועדה המחוזית החליטה ביום :
19/03/2017
מספר סידורי בפנקס התכנית
101-0201780
הפקדת התכנית
03/10/2017
תאריך
מ"מ יו"ר הועדה המחוזית

# תכנית מס' 101-0201780

**תוספת יח"ד על מבנה קיים במגרש מגורים שפפאס,ירושלים**

**תכנית מתאר מקומית**

## תשריט

| איחוד וחלוקה | סמכות ראשית | אופי התכנית |
|---|---|---|
| - | ועדה מחוזית | תכנית שיתן מכוחה לרוצציא היתרים או הרשאות |

**מחוז :** ירושלים
**מרחב תכנון מקומי :** ירושלים
**רשות מקומית :** ירושלים
**שטח התכנית :** 503 מ"ר
**קנה מידה:** 1 : 250

**גושים וחלקות בתכנית:**

| גוש | סוג הגוש | חלקות בשלמותן | חלקי חלקות |
|---|---|---|---|
| 30550 | לא מוסדר | | 61 |

**הוותמות מוסד התכנון :**

**שלב:** הגשה **מהדורה :** 1 **תאריך :** 31/07/17


| | | | |
|---|---|---|---|
| עורך התכנית | שם: אדריכל שמואל דודסון<br>אדריכל עבד אלקאדר חטן | מהנדס: | |
| | כתובת: דוד רבינאים 18 | | |
| | טלפון: 02-6734303 | פקס: 02-6734311 | דוא"ל: d_son@netvision.net.il |
| מודד | שם: מפאק זז י שירות הנדסה מדידות 1 בע"מ | מהנדס: | |
| | כתובת: צור באהר -ירושלים | | |
| | טלפון: 02-6711431 | פקס: 02-6711443 | דוא"ל: afaq@israv.net.il |


הנני מצהיר בזאת כי המפה הטופוגראפית/המצבית המהווה רקע לתכנית זו, נערכה על ידי:
ביום: 20/10/2016 והיא הוכנה לפי הוראות מנהל מבאית ובהתאם להוראות החוק ולתקנות
המודדים שבתוקף. דיוק הנו הכחול והמדוסדר:
מדידה אלקטרית מלאה ברמת תציר (כולל הנו הכחול)
עם המודד: סלאח סמיר מספר רישיון: 948 חותמת: _____ תאריך: _____

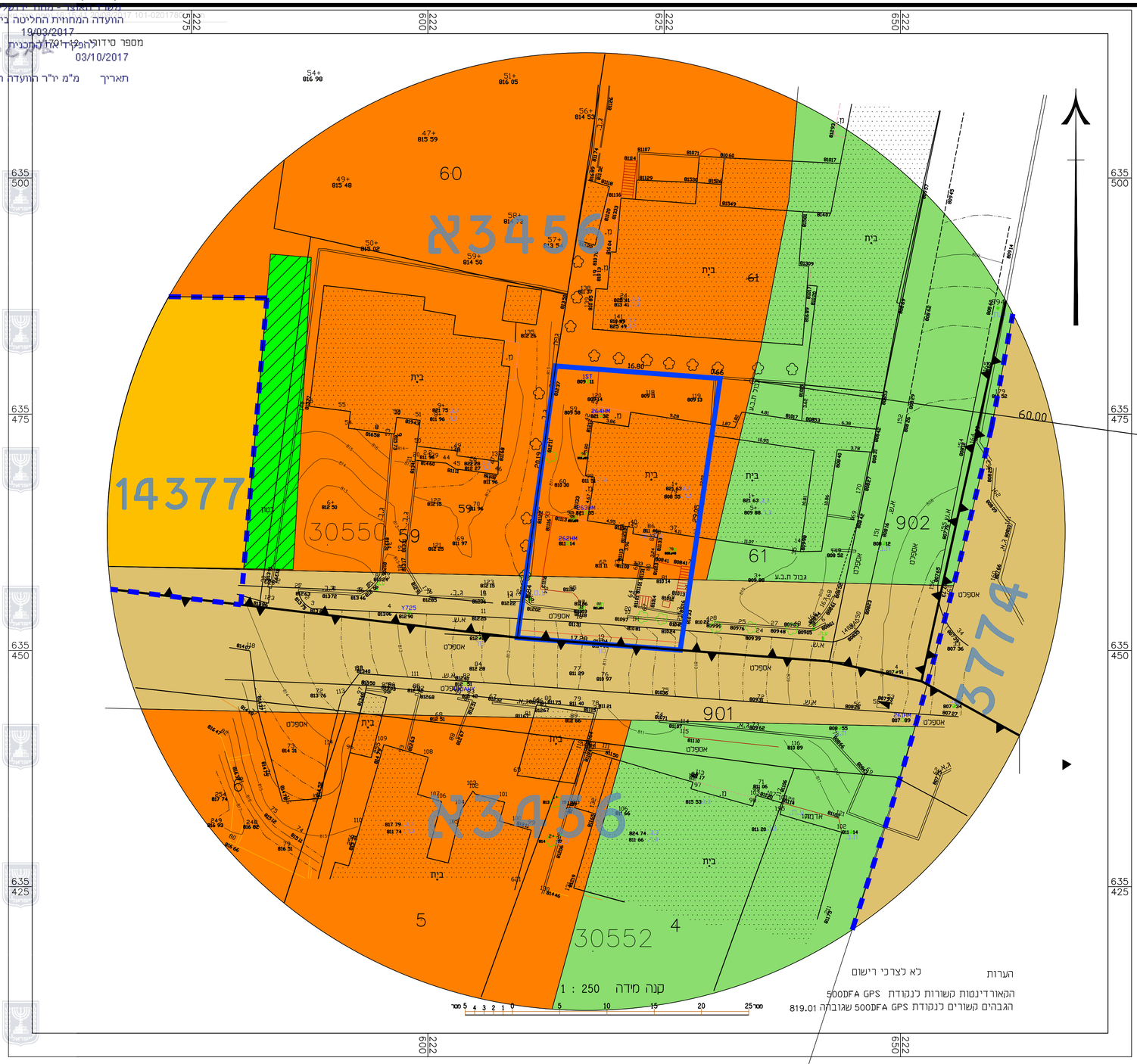


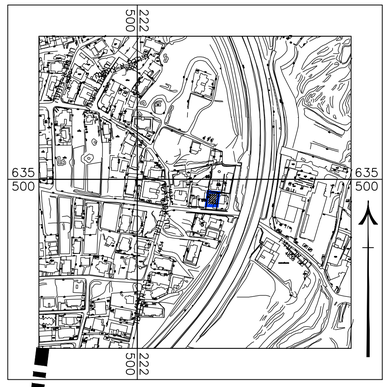


## תרשים סביבה

קנ"מ 1:5000

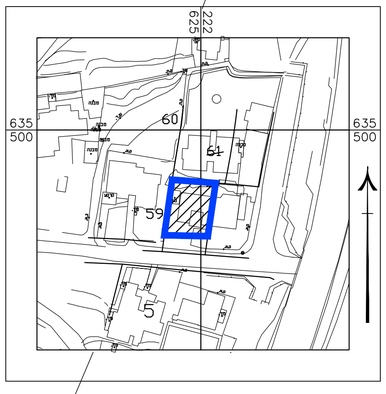


## תרשים מקום

קנ"מ 1:1250

**משרד מנהב משפטי**

- גבול תוכנית
- גבול תוכנית מתאשרת
- אזור מגורים ב' יחיד
- אזור מגורים ב'
- דרך מאושרת
- שטח ציבורי פתוח
- שביל לתחלכי רגל
- מספרי תכניות מאושרות א3456
- גבול וחלקות מאושרת 61
- מס' גוש 30550
- מס' חלקה 61
- גבול חלקה
- גבול גוש