

מחוז ירושלים
מרחב תכנון מקומי ירושלים

תכנית מתאר מקומית

מצב מאושר

תכנית מס' 101-0379040

קירוי חלק מרמפה ושינוי קווי בנין,
רח' יפתח 13, ירושלים

גליון 1 מתוך 1

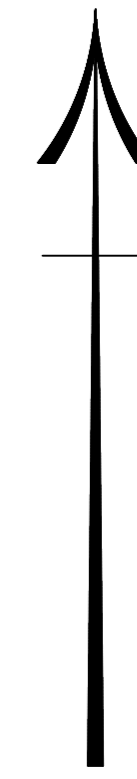
תחולה	רקע
תיאור	
תאריך עריכת הנספח	03-05-18
קנין	1:250
שם תרשים	-
שם תרשים	-
שם תרשים	-
שם תרשים	-



שמות ודתימות:

שם מתי רונש"ן	חתימה:
מא"ד	
מול רונש"ן אורכלים בע"מ	

עורך הנספח

מצב מאושר על פי תכנית מס' 3770
קניני: 1:250



-  מקרא מצב מאושר
-  גבול התוכנית המוצעת
-  מספר תכנית מאושרת
-  אזור מגורים 1 מיוחד
-  שטח ציבורי פתוח
-  רחוב משולב
-  בנין קיים
-  בנין לשמור
-  מספר גוש
-  גבול חקקה
-  מספר חקקה



מספר התוכנית: 30016-57-MBS

רמת דיוק הטו הקבוע וההוסטה:
1 = סדירה גרפית
2 = לו כולל נכבד ברמה אנכית
3 = סדירה אנכית טכניקה ברמת הצד

1. המדידה המטרית.
2. הינו מצורף בזאת כי מדידת המפה הטופוגרפית/
המצבית והמראה רקע לתוכנית זו. ענדה על ידי:

ביום: 15-05-17

והיא חכנה לפי הראות נובל מבאת ובהתאם
לחוראות החכם והמקנות המודדים שבתוקף

שם המורה: וולקא יערידא
מספר רישיון: 407
חתימה: _____ תא"ד: _____

