

מחוז: ירושלים
 נפה: ירושלים
 מקום: רחוב הרב מן ההר מס' 4
 שנת חומת שמואל
 גוש: 29937
 חלקה: 79
 שטח: 1.519 ד'
 הוכן עבור: הבעלים



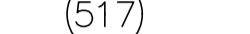







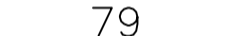

עדכון מדידה במפה שאושרה לפי טופס 3:
 טופס 4 (תקנה 35ב) לתקנות המודדים
 ציון עדכון

המפה עודכנה בתאריך: _____ ובוצעה בהתאם לתקנות המודדים ומיפוי התשנ"ח-1998.
 שם המודד ומענו: _____ מספר רשיון: _____ חתימה: _____

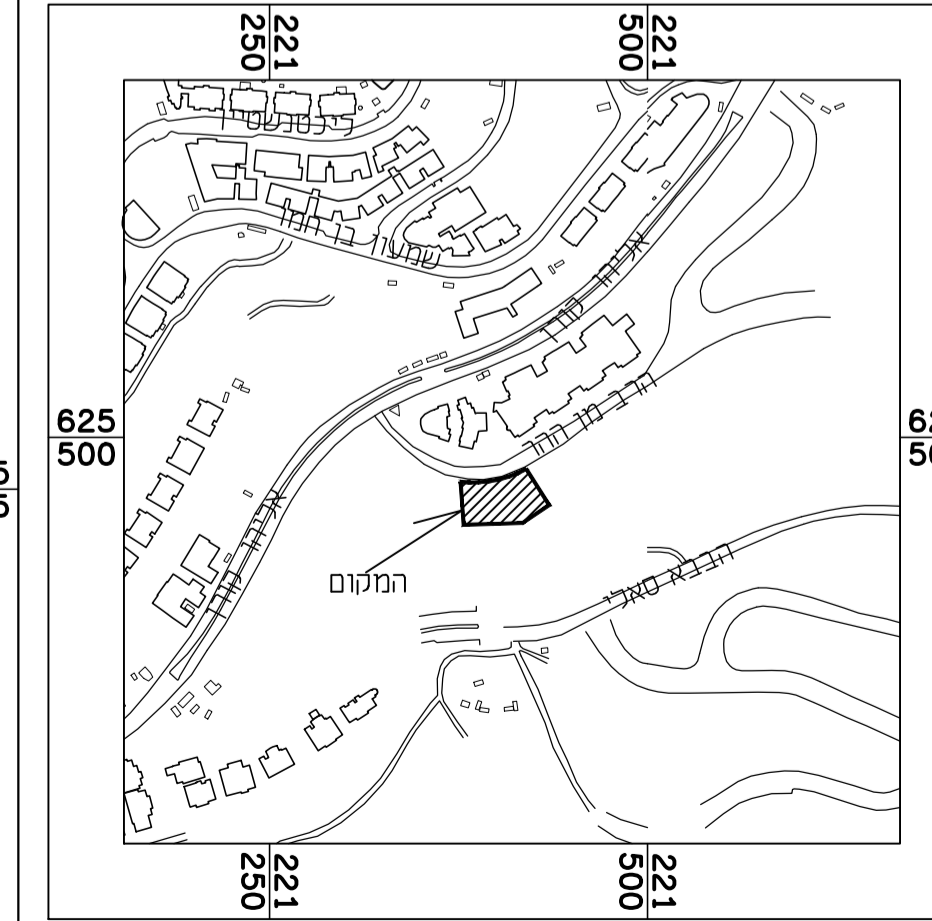
קנה מידה 1:250
 0 5 10 15 20 25 מטר

לא לצרכי רישום

מקרא

-  גבול התכנית המוצעת
-  מס' תכנית מאושרת
-  מס' חגרש
-  דרך קיימת ו/או מאושרת
-  אזור מגורים 2
-  שטח ציבורי פתוח
-  שטח לבנין ציבורי
-  אזור מגורים ומיוחד
-  בנין קיים
-  מס' גוש
-  גבול גוש
-  מס' חלקה
-  גבול חלקה

תרשים התמצאות כללית



חוק התכנון והבנייה, התשכ"ה - 1965 תכנית מפורטת

101-0289595
תוספת קומות לבית כנסת קיים
ברחוב הרב מן ההר 4
חומת שמואל, ירושלים

תשריט מצב מאושר גליון 1 מתוך 1

מחוז	ירושלים
מרחב תכנון מקומי	ירושלים
רשות מקומית	ירושלים
ישוב	ירושלים
תאריך	17/09/2018

שם הנספח	קנ"מ
מצב מאושר	1250
תרשים סביבה	11250
תרשים התמצאות כללית	15000
תרשים נוסף	-
תמונה נוספת	-

שמות ודתימות:

עורך התוכנית	שם: טלי לוי	חתימה:
	תאגיד:	
מודד	שם: אברהם ארנסטר	חתימה:
	תאגיד:	

תרשים סביבה

