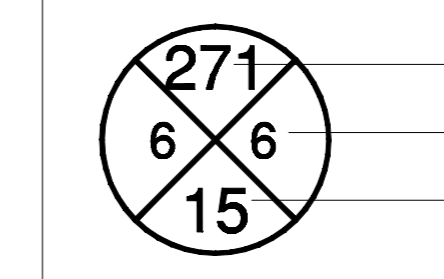


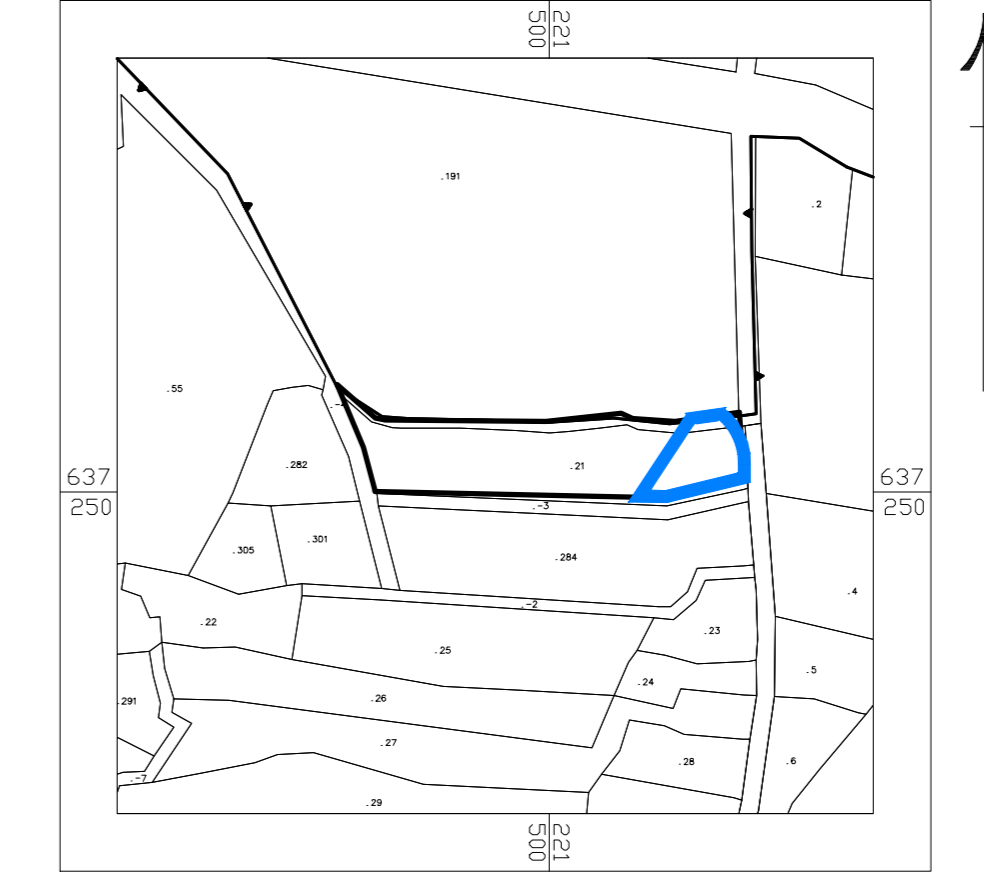
מחוז: ירושלים
 נפה: ירושלים
 המקום: בית חנינה
 גוש: 30615
 חלקה: 21 חלק
 השטח: 0.544 ד.
 הוכן עבור בעלים
 לפי תב"ע מס' 3457

מקרא מצב מאושר

- גבול התכנית
- גבול תכנית מאושרת
- מס' תכנית בתוקף
- שטח ציבורי פתוח
- אזור מגורים 1 מיוחד
- דרך מאושרת
- מעבר ציבורי להולכי רגל
- אזור מסחרי מיוחד
- שטח למוסד
- בניין קיים
- גבול חלקה
- מספר חלקה
- מס' גוש



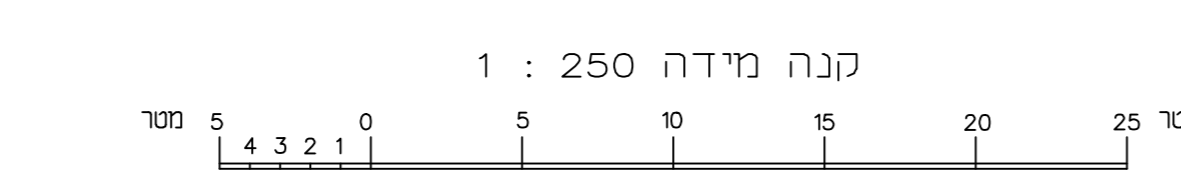
מספר הדרך: 271
 קו בניין: 6
 רוחב הדרך: 15
 תרשים המקום: קנה מידה 1:2500



הערות:
 1. הוקאו מבוססות על רשת נקודות ארצית G.P.S 11792HD.11812HD
 2. הגבהים מבוססים על נקודה G.P.S 2355K2 שגובה 748.48

\\OFFICE\DATA\DATA\OFFICE\WORK\SET_HANNA\30615\P21\TOPG_CD4070
 06.02.2016
 1 : 250

מספר התוכנית: 084070
 רמת דיוק הבן הכחול והקדסטה:
 1 = מזיידה גרפית
 2 = קו כחול (נכבד) בנמה אנליטית
 3 = מזיידה אנליטית מנאה ברמת חצי
 1. המזיידה המקורית
 2. בבנין נכבד - באיור המזיידה המפה הבוספוניפית
 המצבת המורה רשע לתוכנית זו. נערכה על ידי:
 ביום: 10-08-2017
 ורא הוכנה לפי הראות נוהל מבאית ובהתאם
 לראות הודע וכתגנות המודים שבתוקף.
 שם המודד: גבאיה תופיק
 מספר רישיון: 991
 תתימה: תאריך: _____



גבול לתשריט מפורט
 בק.מ: 1:500

חוק התכנון והבניה, התשכ"ה - 1965 תכנית מתאר מקומית	
תכנית מס' 101-0393363	
בניין מגורים חדש בשכונת בית חנינה, ירושלים	
תשריט מצב מאושר גליון מתוך	
מחוז	ירושלים
מרחב תכנון מקומי	ירושלים
רשות מקומית	ירושלים
ישוב	ירושלים
שכונה	בית חנינה
תאריך	15.8.2017
שם הנספח	קנ"מ
מצב מאושר	1:250
תרשים סביבה	1:2500
תרשים נוסף	1:5000
שמות ודחיתומות:	
עורך התוכנית	שם: עוקה רבאח
	תאריך: פרטי
	חתימה: _____

הצהרת המודד:
 הריני מצריר בואת כי מידות המפה והמפרטים המצבת והמורה רשע לתכנית זו, נערכה על ידי ביום: 10.8.2017. והיא רכובה לפי נוהל מבאית ובהתאם לנוראות החוק ולתקנות המודדים שבתוקף. דיוק המר הכחול והקדסטה: מזיידה אנליטית מנאה ברמת חצי
 תאריך: _____
 חתימה: _____
 מספר רישיון: 991