














מחוז : ירושלים
 נכה : ירושלים
 עיר : ירושלים
 שכונה : מאה שערים
 גוש : 30063 חלקה : 73
 שטח החלקה : 0.126 ד' (רשום)
 הוכן עבור :
 קנ"מ 1:250

מחוז ירושלים
 מרחב תכנון מקומי ירושלים
 תכנית מתאר מקומית מס' 101-0394940
 תוספת יחיד
 ברחוב עין יעקב 33, מאה שערים
 תעסוקה מצב
 מאוסטר
 ק.נ.מ. - 1:250

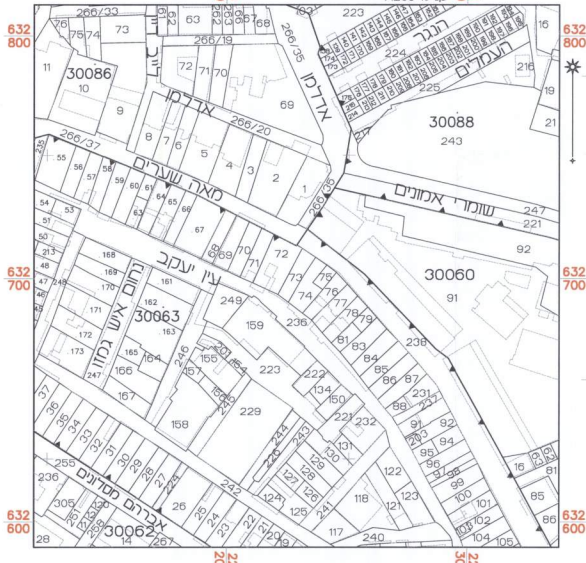
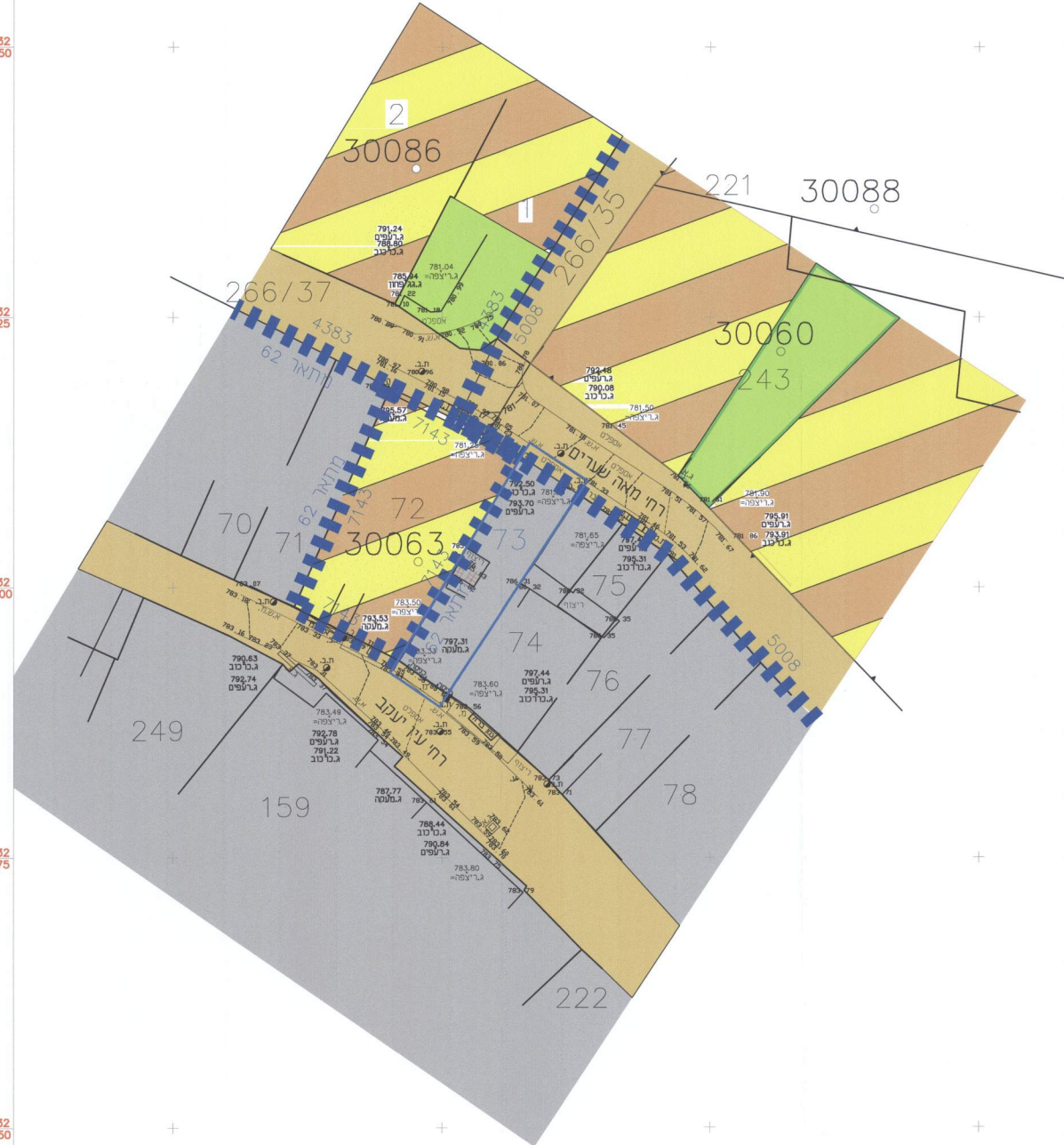
מקרא

-  גבול תכנית מוצעת
-  תחום תכנון קודם
-  גבול תכנית מאושרת
-  אזור מגורים מיוחד
-  אזור מסחרי
-  דרך מאושרת
-  שטח ציבורי תחום
-  שטח נכסות מיוחדים נמוסד
-  בניינים
-  גבול גוש
-  מספר גוש 30063
-  גבול חלקה
-  מסי חלקה 73

מספר התוכנית 117813
 רמת דיוק הקו הכולל והקוטרים:
 1 = מדידה גרפית
 2 = שו' כחול נבכבוד ברמה אנליטית
 3 = מדידה אנליטית מלאה ברמת תצד
 1. המדידה המטרית
 הרני מצויר בזאת כי מדידת המפה הומוגרפית/תמונית המזהה רעם לתוכנית זו. נערכה על ידי:
 07.02.16
 ביום
 והיא הנכה לפי הוראות נוהל מבית ובהתאם להוראות החוק וכתקנת המודדים שבתוקף.
 שם המודד: אנטון ראובן
 מספר רישון: 502
 חתימת המודד: *אנטון ראובן* תאריך: 17/02/16

שם	מס' תעודת זהות	מס' תעודת זהות
שם	06417	56832025
שם	02-5338117	56832025
שם	38443	019482864
שם	02-5001363	502-5001363

תאריך: 11/06/2017



הערות
 1. המדידה קשורה לרשת קואורדינטות ארצית ע"י נודות GPS 7890Y4.3677RM
 2. המדידה קשורה לרשת גבוהים ארצית 784.339=7890Y4 BM