

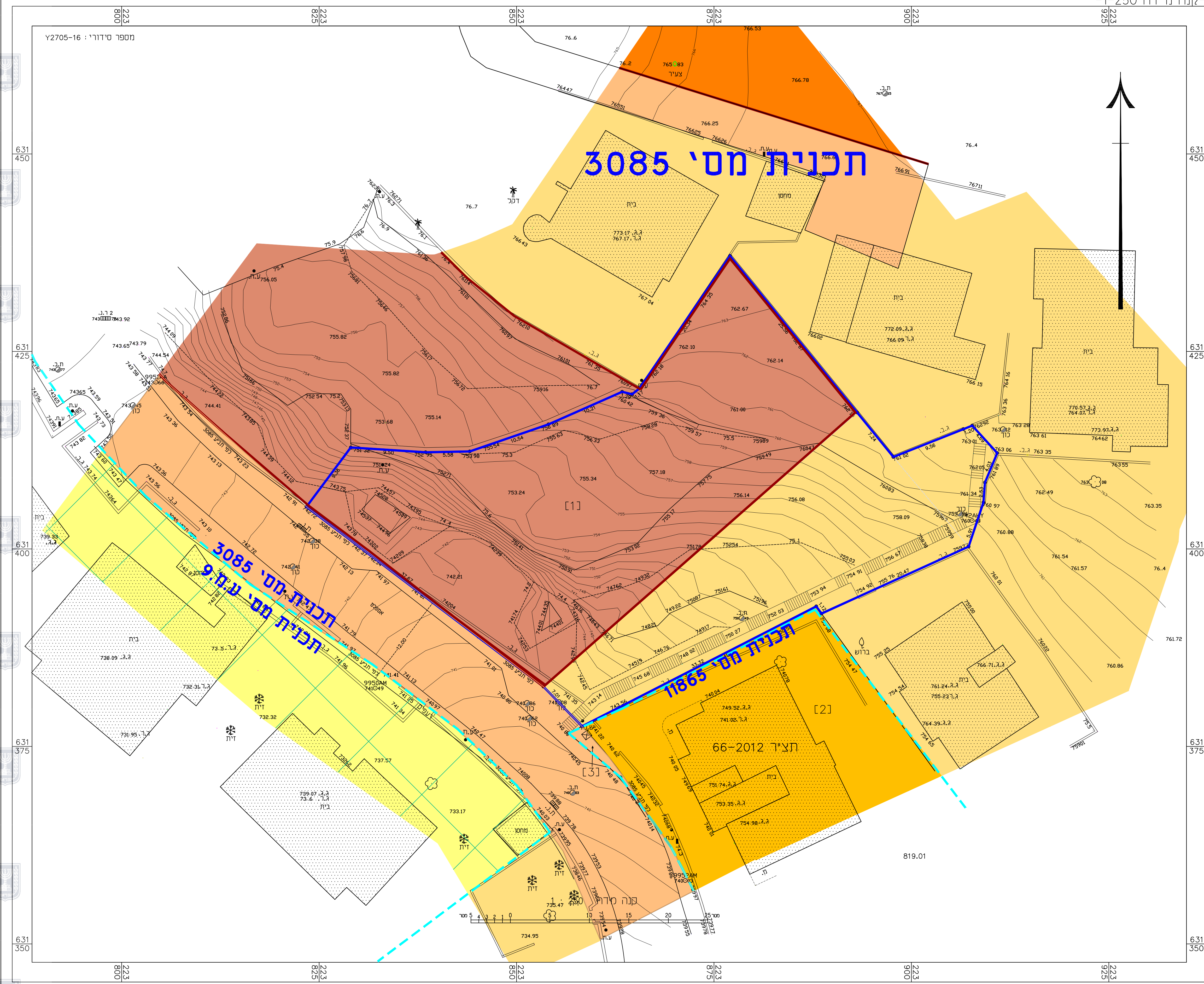
1965 חוק התכנון והבניה, התשכ"ה - 1965  
משרד האוצר - מחוז ירושלים  
הועדה המחוזית לחליטה ביום:  
10/05/2018  
לאשר את התוכנית  
26/06/2018  
מאריך מ"מ י"כ הועדה המחוזית

### מצב מאושר

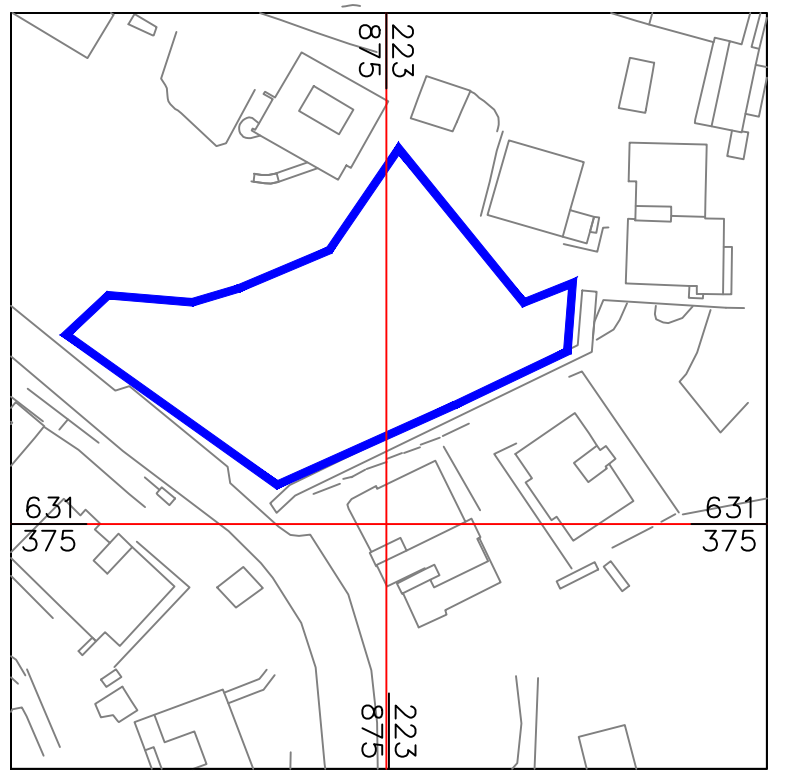
קנה מידה 1:250

#### מקרא מצב מאושר

- גבול תכנית מס' 3085
- גבול התכנית
- שטח לבניני ציבור
- אזור מגורים 5
- מגורים ב'
- דרך קיימת או מאושרת
- שטח למוסד
- בית קברות
- מבנה קיים
- קו בנין
- מספר זרן
- רוחב הדרך



תרשים הסביבה הקרובה  
קנה מידה 1/1250



### תכנית מס' 101-0440479

בניה חדשה ברח' א שייח

תכנית מתאר מקומית


### תשריט

אזור וחלוקה	סמכות ראשית	אופי התכנית
גלג אזורי וחלוקה	ועדה מחוזית	תכנית עניין מכוונה להצגה והתיישב או הרשאות

מחוז:	ירושלים
מרחב תכנון מקומי:	ירושלים
מקום:	א-מור
שטח התכנית:	2377 מ"ר
קנה מידה:	1 : 250

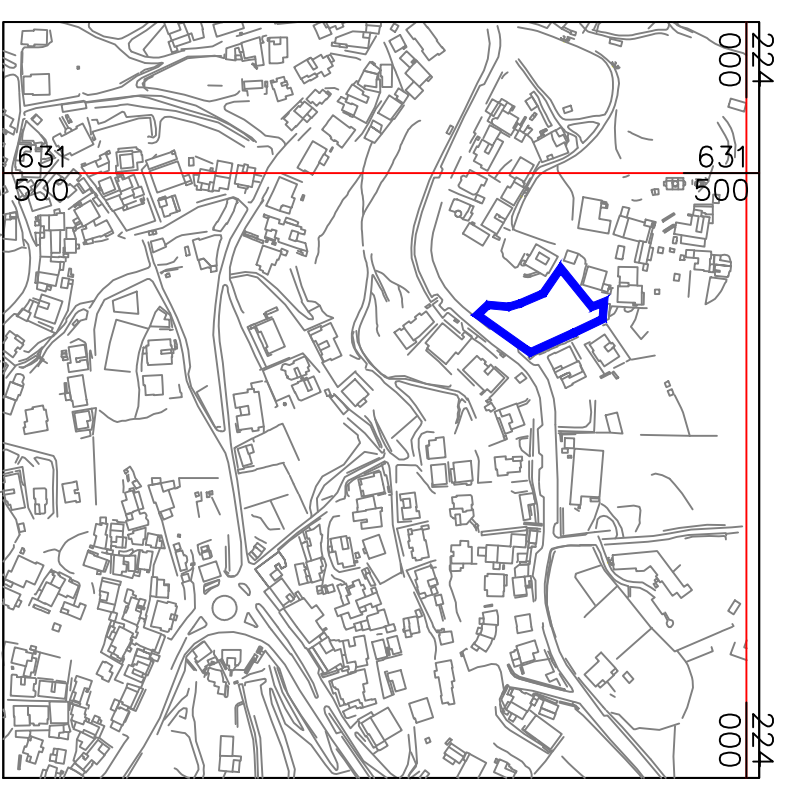
גוש	סוג הגוש	חלקות בשלמותן	חלקי חלקות
30918	לא מוסדר		

גושים וחלקות בתכנית:



שלב: מילוי תנאים להפקדה מהדורה: תאריך: 06.06.2017

תרשים התמצאות כללית  
קנה מידה 1:10,000



#### שמות וחתימות:

שם:	אבו גונא סולוימן	תפקיד:	יוזמי ותנאי
שם:	א-סור -ירושלים-	שם:	התכנית
ת.ז:	080389999	שם:	בעלי עניין
שם:	אבו גונא סולוימן	שם:	באוקע
שם:	א-סור -ירושלים-	שם:	
ת.ז:	080389999	שם:	

שם:	AL	שם:	עורך התכנית
שם:	מחוז אבו גונא	שם:	
שם:	ירושלים - ת.ז. 38164	שם:	
שם:	050-5265973	שם:	
שם:	02-6274686	שם:	
שם:	AbuhanoOffice@yahoo.com	שם:	

שם:	ידו מוסטפה	שם:	מודד
שם:	בית תניה-ירושלים	שם:	
שם:	052-267455	שם:	

#### הצהרת המודד

הריני מצהיר בואת כי מדידת המפה הופגרת והמצבית המרות רוקע לתוכנית זו, נערכה על ידי: ביום 15.06.16 והיא הוכנה לפי הוראות נוהל מבאית וברתאם להוראות החוק ולחוקת המודדים שבחוקף. ידוק והקו הכחול והקודסטר: מדידה גרפית קו כחול (בלבד) ברמה אנליטית. מדידה אנליטית מלאה ברמת תציר (כולל והקו הכחול).

ידו מוסטפה	1423	שם המודד
מספר רישיון	חתימה	תאריך