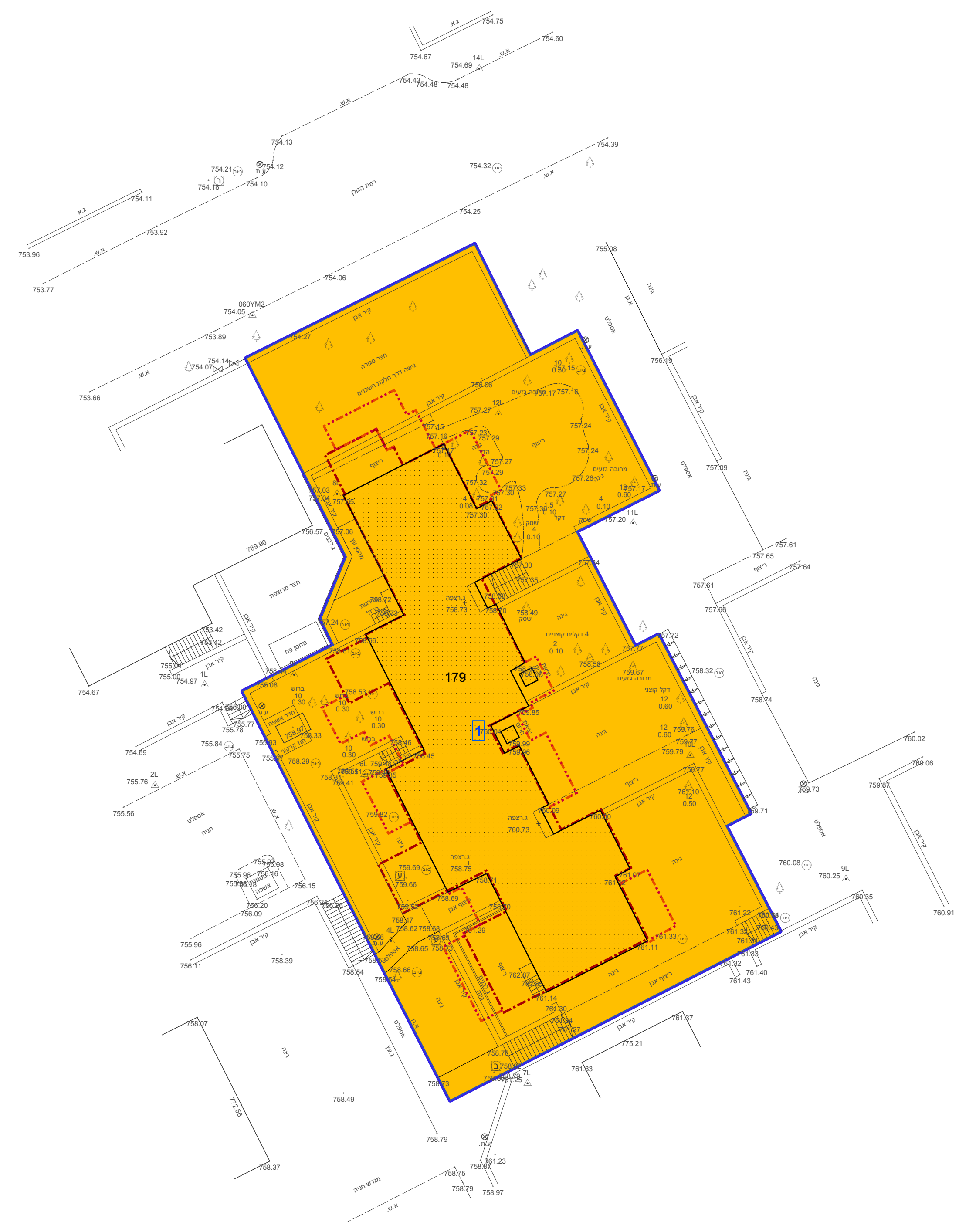
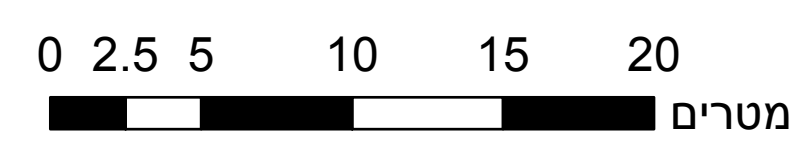


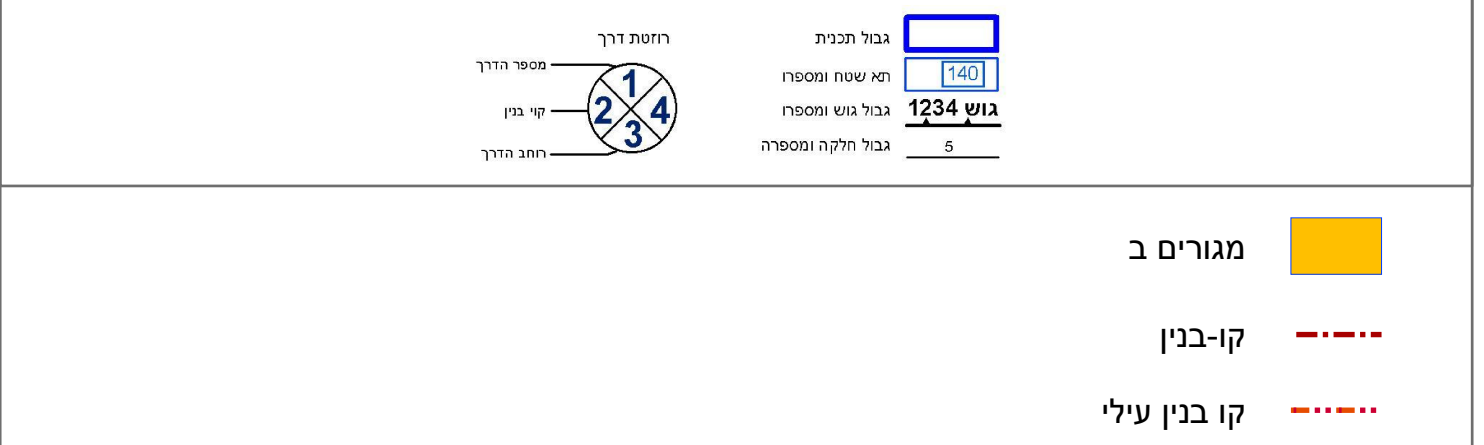
גוש 30245



הקשר
 1:8 - תוכנית המעטפת ל- 30245
 1:15 - תוכנית המעטפת ל- 30245
 1:15 - תוכנית המעטפת ל- 30245



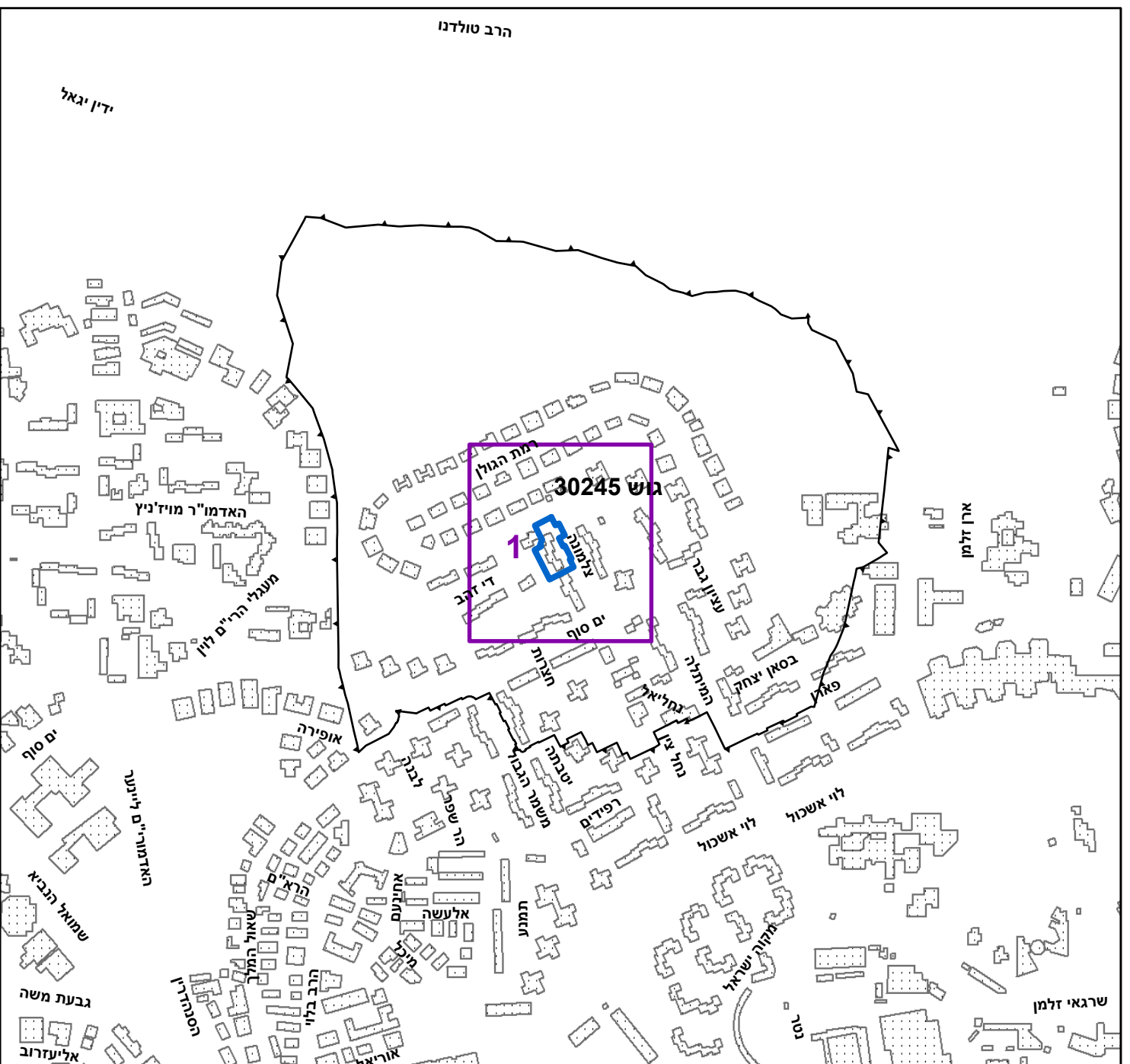
מקרא



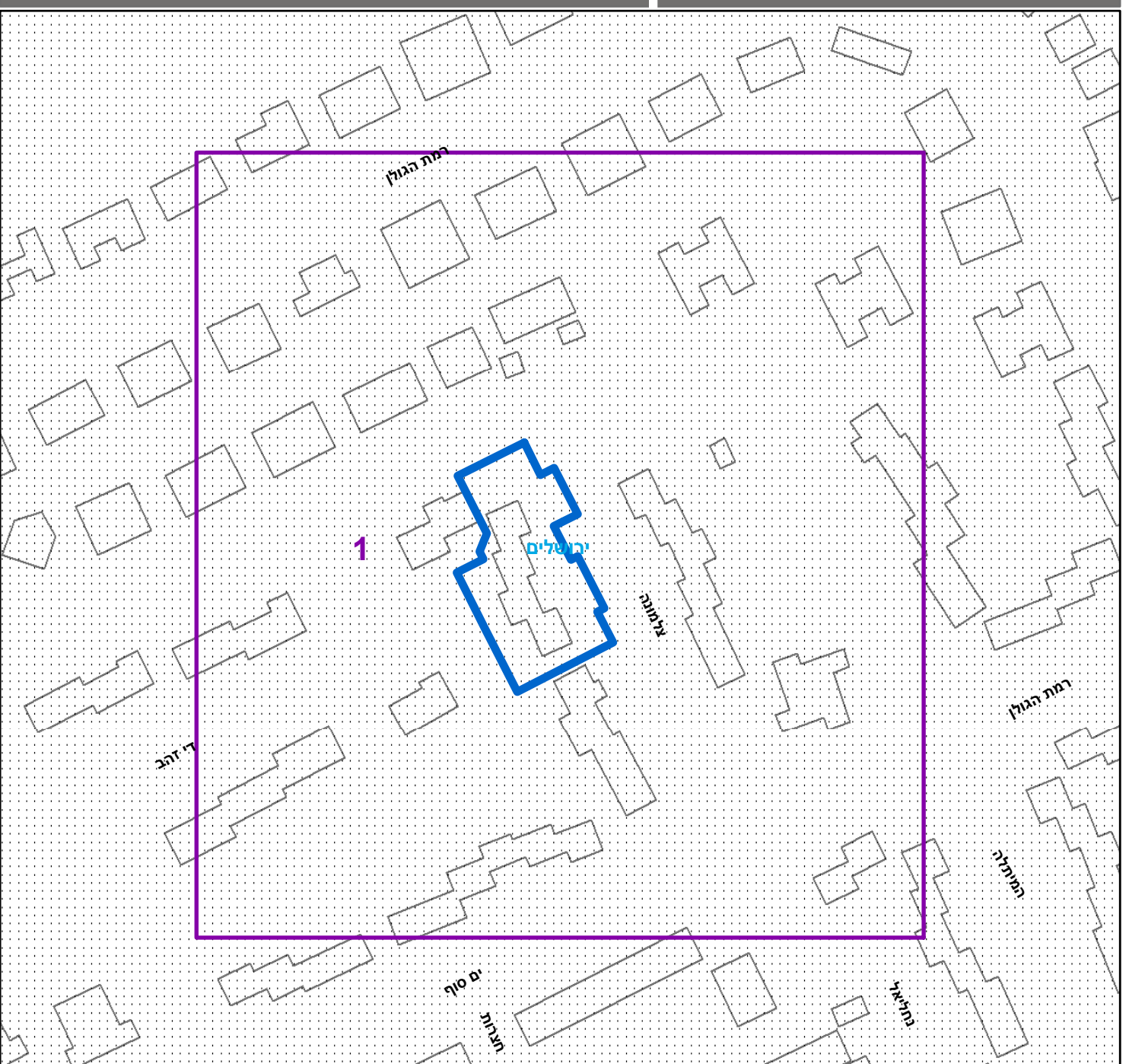
מקרא מפת מדידה



תרשים התמצאות - קב"מ 1:6000



תרשים סביבה - קב"מ 1:1500



חוק התכנון והבנייה, התשכ"ה - 1965
תכנית מתאר מקומית

מס' 101-0443812
תוספות בניה לשם הרחבות יח"ד ותוספת מרפסות ברח' מבוא צלמונה 3, ירושלים

תשריט מצב מוצע	גיליון 1 מתוך 1
מחוז	ירושלים
מרחב תכנון מקומי	ירושלים
רשות מקומית	ירושלים
ישוב	
תכנית בסמכות	מקומית
איחוד וחלוקה	לא איחוד וחלוקה
היתרים או הרשאות	תכנית שמכונה ניתן להציג היתרים או הרשאות
מונה תדפיס התשריט	9
מועד הפקה	07/12/2017
שטח התכנית	1513 דונם
אישורים	קנה מידה 1:250

שמות*

מגיש התכנית	דוד דובר תאגיד:
עורך ראשי	דן בולב תאגיד:
זים	דוד דובר תאגיד:

בעלי ענין בקרקע*

בעלים	אליסון מביק תאגיד:
בעלים	יחזק בן לוי תאגיד:
בעלים	שרגא בן לוי תאגיד:
בעלים	פבלו (ראובן) רייך תאגיד:
בעלים	דורגלית רייך תאגיד:
בעלים	חיים אליעזר איתן תאגיד:
בעלים	נעמי איתן תאגיד:
בעלים	חנה שיינר תאגיד:
בעלים	בינה יפה תאגיד:
בעלים	צ'ארלס אירבנג-פינשטיין תאגיד:
בעלים	אליס שאכטר-פינשטיין תאגיד:

טבלת גושים וחלקות*

מספר גוש	כל הגוש חלק	מספר חלקות בשלמותן	מספר חלקות בחלקיתן
30245	179		

הרשימה המלאה מפורטת בהוראות התכנית / בהודעה שפורסמה בעיתונות וברשומות הרני מצהיר בזאת כי המפה הטופוגרפית/המצבית המהווה רקע לתכנית זו, נערכה על ידי ביום 16/3/2017 והיא הוכנה לפי הוראות נוהל מבא"ת ובהתאם להוראות החוק ולתקנות המודדים שבתוקף. דיוק הקו הכחול והקדסטרי: מדידה אנליטית מלאה ברמת תצ"ר מאור לוי 586 מספר רשיון חתימה תאריך