

חוק התכנון והבנייה, התשכ"ה - 1965
תכנית מפורטת

מס' 151-0414748

מק\362\ב הוספת הוראות וזכויות בניה
במגרש 16 ביישוב גיזו

תשריט מצב מאושר

איחוד וחלוקה	סוג התכנית	היתרים והרשאות
ללא איחוד וחלוקה	מפורטת	תכנית שניתן מכוחה להוציא היתרים והרשאות

מחזור: ירושלים

מרחב תכנון מקומי: מטה יהודה

רשות מקומית: מטה יהודה

יישוב: מושב גיזו

שטח התכנית: 1.002 ד'

קנה מידה: 1:250

גושים וחלקות בתכנית:

מס' גוש	סוג גוש	חלק מגוש	חלקות בשלמותן	חלקות בחלקן
5958	מוסדר	חלק		15
חתימת המודד				

חותמות מוסד התכנון:

שלב: הגשה **מהדורה:** 1 **תאריך:** 04.09.16

שמות וזחתימות:

מגיש התכנית	שם:	עוזרי זכריה	מס' זרות:	41587510	חתימה:	
	שם ומספר תאגיד:	עוזרי יונה	מס' זרות:	41545070	תאריך:	
		שם ומספר תאגיד:	ל"ר			

בעלים	שם:	ל"ר	מס' זרות:	ל"ר	חתימה:	
	שם ומספר תאגיד:	מנהל מרקעי ישראל				
בעלי עניין בקרקע	שם:	עוזרי זכריה	מס' זרות:	41587510	חתימה:	
	שם ומספר תאגיד:	עוזרי יונה	מס' זרות:	41545070	תאריך:	
		שם ומספר תאגיד:	ל"ר			

עורך התכנית	שם:	קרנט נטלי	מס' זרות:	306623513	חתימה:
	שם ומספר תאגיד:	קרנט נטלי			
		תאריך:			




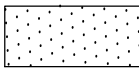

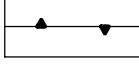




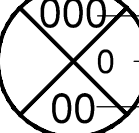
מודד	שם:	ט. עויסאט	מס' זרות:	ל"ר	חתימה:
	שם ומספר תאגיד:	ל"ר			
		תאריך:			

הצהרת המודד:

הריני מצהיר בזאת כי מדידת המפה הטופוגרפית/המצבית המהווה רקע לתכנית זו, נערכה על ידי ביום: _____ והיא הוכנה לפי הוראות נוהל מבא"ת ובהתאם להוראות החוק ולתקנות המודדים שבתוקף. דיוק הקו הכחול והקדסטרי: מדידה גראפית/קו כחול (בלבד) ברמה אנליטית/ מדידה אנליטית מלאה ברמת תצ"ר (כולל הקו הכחול) ט. עויסאט

שם המודד _____ מס' רשיון _____ חתימה _____ תאריך _____

מקרא מצב מאושר

-  גבול התכנית
-  אזור מגורים א'
-  דרך מאושרת
-  מבנה קיים
-  קו בניין
-  גבול גוש
-  גבול חלקה
-  מס' גוש 5958
-  מס' חלקה 15
-  מס' מגרש 15
-  מספר הדרך קו בניין רוחב הדרך

תרשים סביבה ק.מ. 1:2500

