

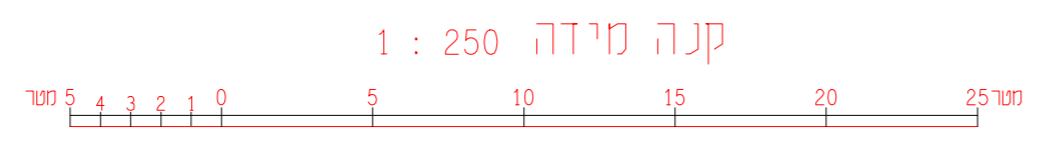
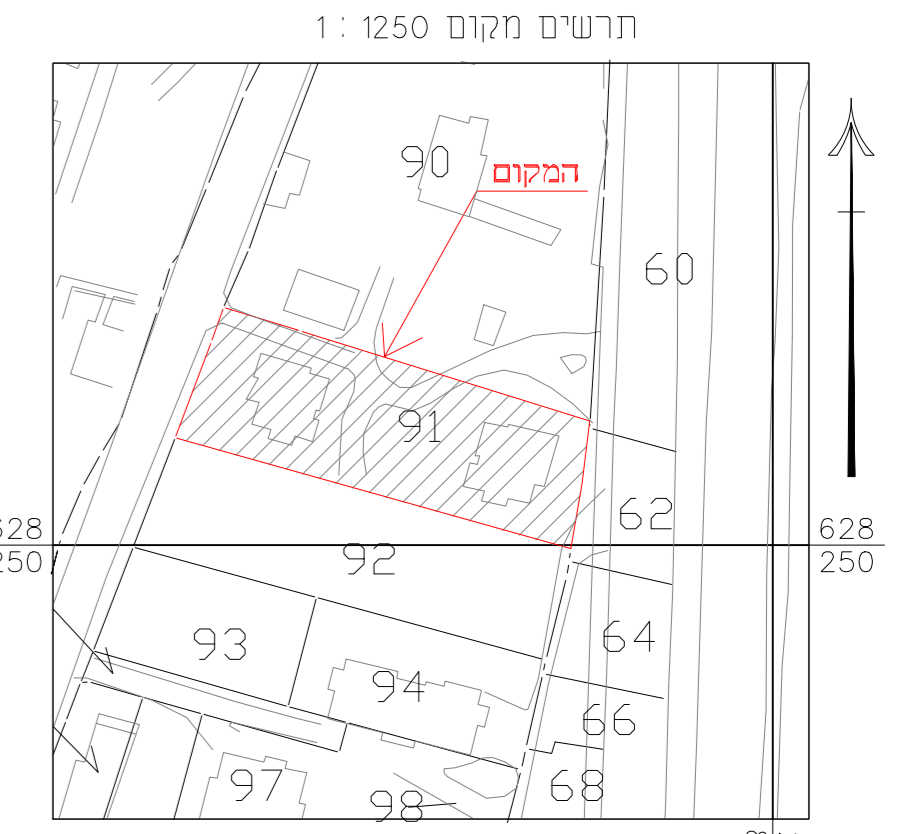
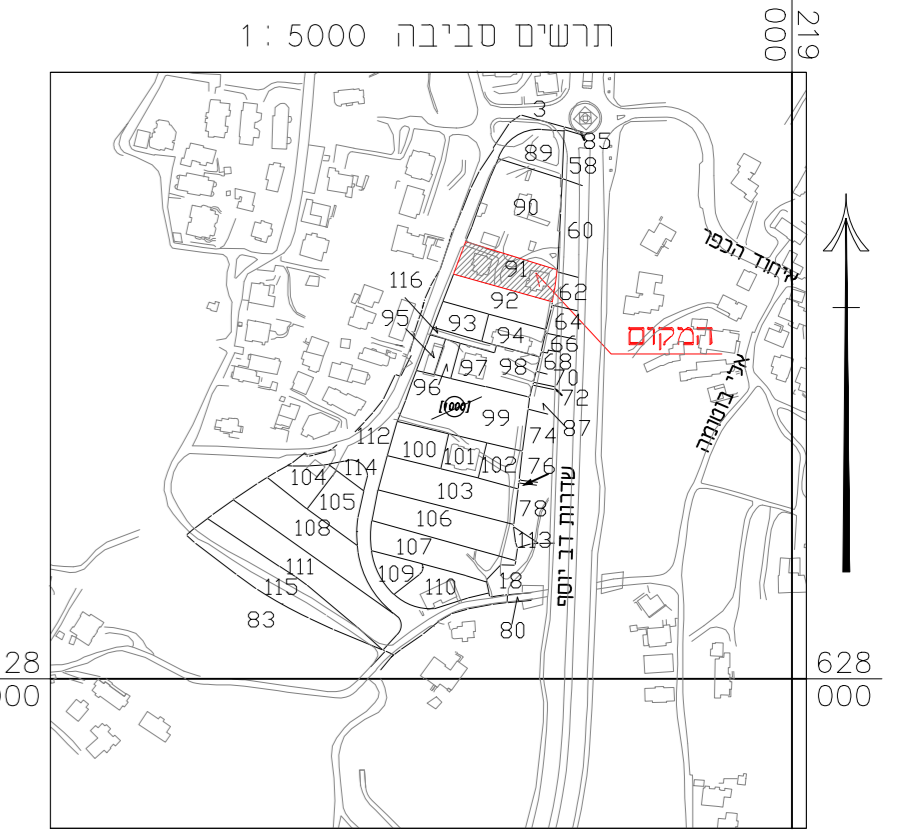
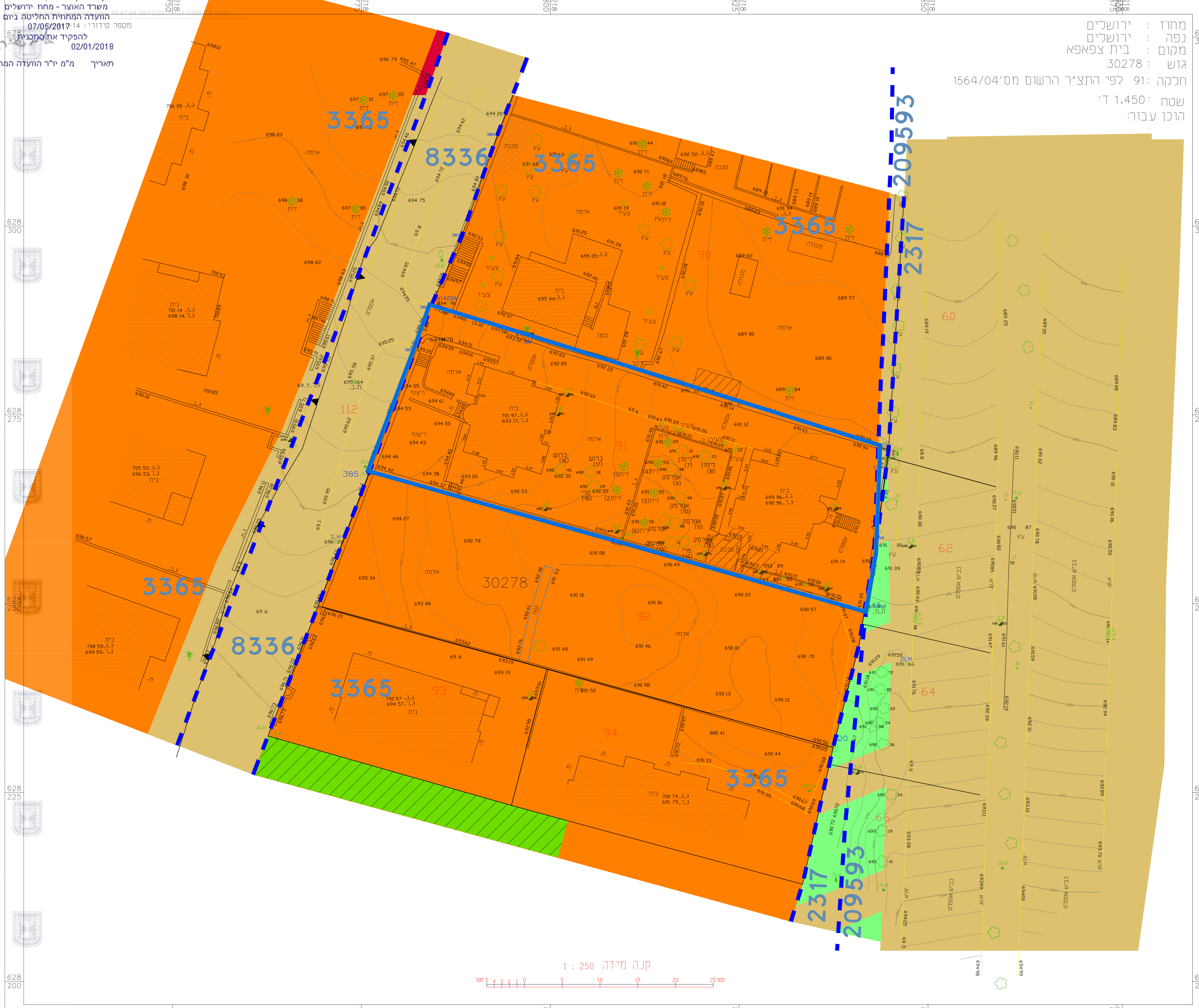
חוק התכנון והבנייה, התשכ"ה - 1965 <b>תכנית מפורטת</b>	
<b>מס' 101-0356592</b>	
<b>תוספת קומות, ותוספת אגף חדש לשני בניינים בשכונת בית צפאפא</b>	
<b>תשריט מצב מאושר</b>	<b>קני"מ 1:250</b>
<b>מחוז</b>	<b>ירושלים</b>
<b>מרחב תכנון מקומי</b>	<b>ירושלים</b>
<b>רשות מקומית</b>	<b>ירושלים</b>
<b>ישוב</b>	<b>ירושלים</b>
<b>שטח התכנית</b>	<b>1443.11 מ"ר</b>
<b>תאריך</b>	<b>09/12/2017</b>

# מקרא מצב מאושר

- גבול התכנית
- גבול תכנית מאושרת
- מספר תוכנית מאושר
- בניין קיים
- איזור מגורים 5
- דרך מאושרת
- מעבר ציבורי להולכי רגל
- שטח של דרך קיימת ו/או עיצוב נופי
- מספר הדרך
- קווי בנין
- רוחב הדרך

מחוז : ירושלים  
נפה : ירושלים  
מקום : בית צפאפא  
גוש : 30278  
חלקה : 91 לפי התצ"ר הרשום מס' 1564/04  
שטח : 1.450 ד'  
הוכן עברה:

חוק התכנון והבניה, התשכ"ה - 1965  
משרד האוצר - מחוז ירושלים  
הוועדה המחוזית החליטה ביום 07/05/2017  
לפקיד את התכנית  
02/01/2018  
תאריך מ"מ יו"ר הוועדה המחוזית



<b>שמות וזחתימות:</b>	
עם <b>אלדאר אדריכלים</b>	זחתימה:
זואוס יונס-נביל מוסא-איהאב זין	עורך התכנית:
מחבת: אל-אצמעי, ירושלים	מסמך: 02-5021270
סמל: 02-5021270	ואיל: aldar.art@gmail.com

**ירושלים**  
בית עתיה - בניס ראשי - ירושלים  
פני 02-6567605  
מסמך 02-6567604  
נייד 052-6761155

אישור מפה  
אני מאשר כי מפה זו היא תוצאה נכונה של פרויקט רבע שהכנתי על סמך מדידה שהתבצעה ביום 29 בדודש 11 שנת 2017, וכי כל הפרטים שצוינו במפה הם מדויקים ורוגתה היא א-א המופה בוצעה בהתאם לתחנות המודדים נמדדה ומיפוייה.התשנח-1998.

29/12/2015  
תאריך שם המורד ומענו 1423 מספר רישון חתימה