חוק התכנון והבניה, התשכ"ה 1965 -
משרד האוצר - מחוז ירושלים
ההודעה המחוזית החליטה ביום : 02/04/2017
להפקיד את התכנית
14/01/2018
תאריך מ"מ יו"ר ההודעה המחוזית

תכנית 101-0436337 18 11/12/2017

חוק התכנון והבנייה, התשכ"ה – 1965
תכנית מתאר מקומית

מס' 101-0436337

בניין מגורים חדש
ברח' מיכליין 4

תשריט מצב מאושר | גיליון 1 מתוך 1

מחוז	ירושלים
מרחב תכנון מקומי	ירושלים
רשות מקומית	ירושלים
ישוב	ירושלים
תכנית בסמכות	מחוזית
איחוד וחלוקה	
היתרים או הרשאות	
מהות התפריט	
מועד הפקה	11.12.2017
שלב	הגשה | מהדורה | 1
שטח התכנית :	726 דונם | קנה מידה: | 1 : 250

שמות וחתימות *

מגיש התוכנית	אמיר מאיר זדה-פר	תאריך
עורך ראשי	מיכל דלה פרגלה תאגיד: דלה פרגלה אדריכלים בע"מ	
יזם	אמיר מאיר זדה-פר תאגיד: ח.צ. 304942105	

בעלי ענין בקרקע *

בבעלות רשות מקומית	חברת וזקה 82 בגוש 30341 בנים
	תאגיד: ח.פ. 510292212

טבלת גושים וחלקות *

מספר גוש	חלק/כל הגוש	מספרי חלקות בשלמותן	מספרי חלקות בחלקיותן
30341	חלק	82	

* כפירוט נוסף יש לפנות להוראות התכנית

הריני מצהיר בזאת כי הצפה המפורטת/הצובעת המתוחה רקע לחלקות זה, נערכה על ידי בינם ב18.07.16 והיא תוכנה לפי הוראות מהל מבאית ובהתאם להוראות החוק ולחלקות המוגדרים שבתוקף. דיוק הקו הכחול והמדוסטר:
מדידה אנליטית מלאה ברמת תציר

אכסר ראובן	502		
שם המודד	מספר רשיון	חתימה	תאריך

מקרא מצב מאושר על פי תכניות
1042, 21510ב', 2257, 4992, 8161, 13268ב', 13322

- גבול תכנית — 1042
- גבול תכנית מאושרת ומספרה
- דרך קיימת או מאושרת
- אזור מגורים 1
- אזור מגורים 1 מיוחד
- אזור מגורים ב.
- אזור מגורים ג.
- שטח למתקנות מיוחדים ממוספר
- שטח למתקנו הנדסי
- חניה
- עיצעצים לשימור
- גבול תא שטח ומספרו
- מספר דרך
- קו בניין
- רוחב הדרך
- קו בנין מירבי לפי תב"ע 8161
- קו בנין למוספת בניה לפי תב"ע 4992
- קו בנין ע"פי לפי תב"ע 13268ב'.
- בנין קיים
- מספר גוש
- גבול חלקה
- מספר חלקה
- מספר מגרש
- קו בנין לפי תב"עות 13268ב'; 13322
- קו בנין למוספת לפי תב"ע 21510ב'.
- קו בנין בבנין קיים לפי תב"ע 4992
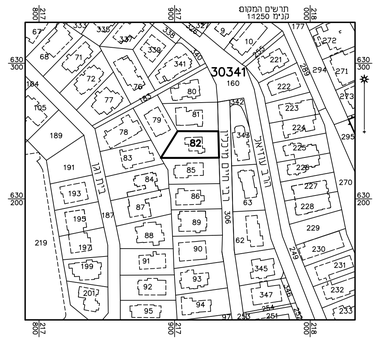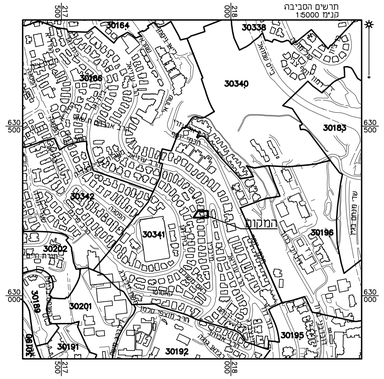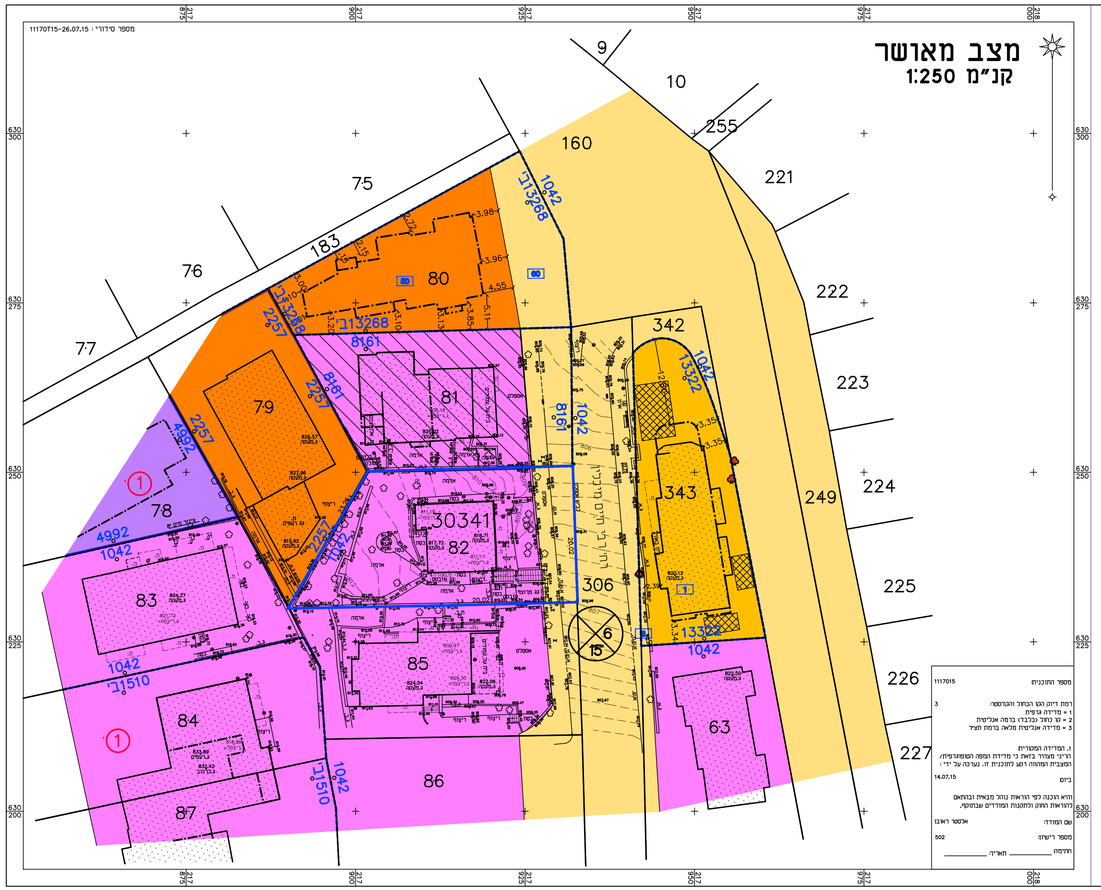
אישורים