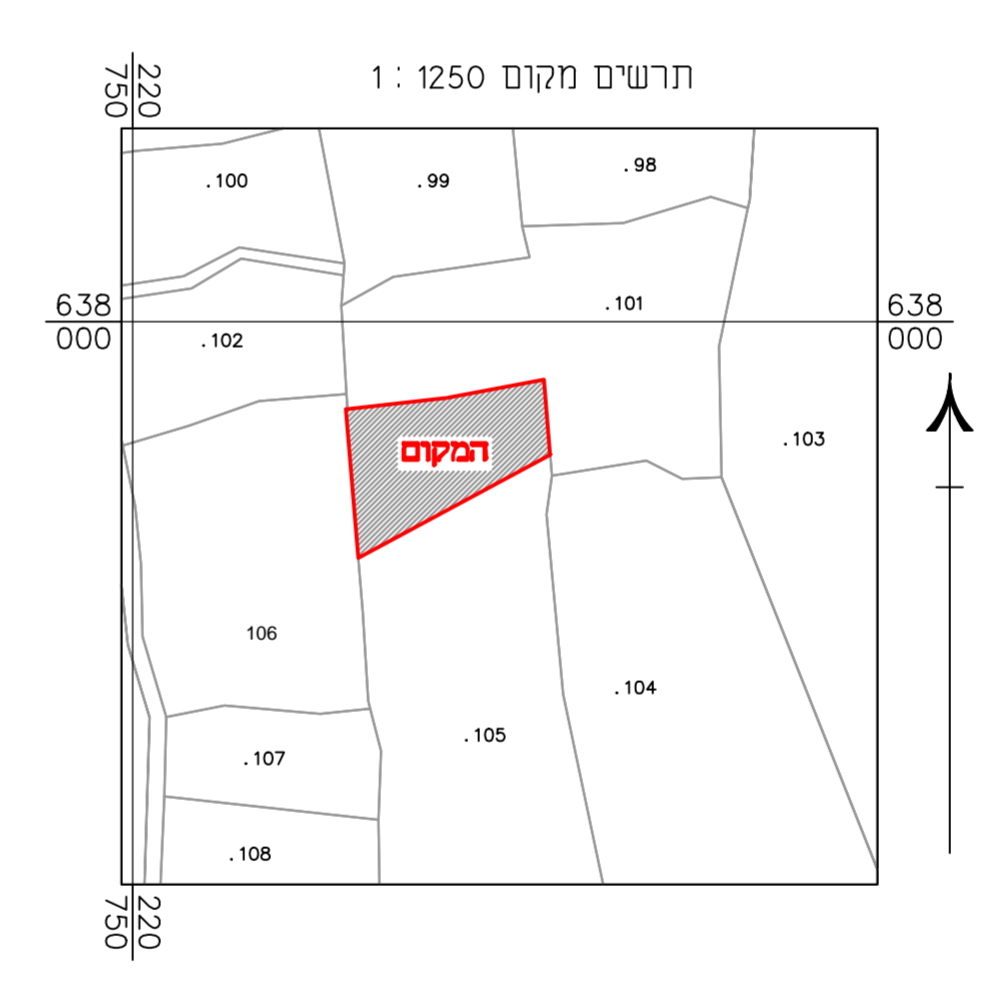
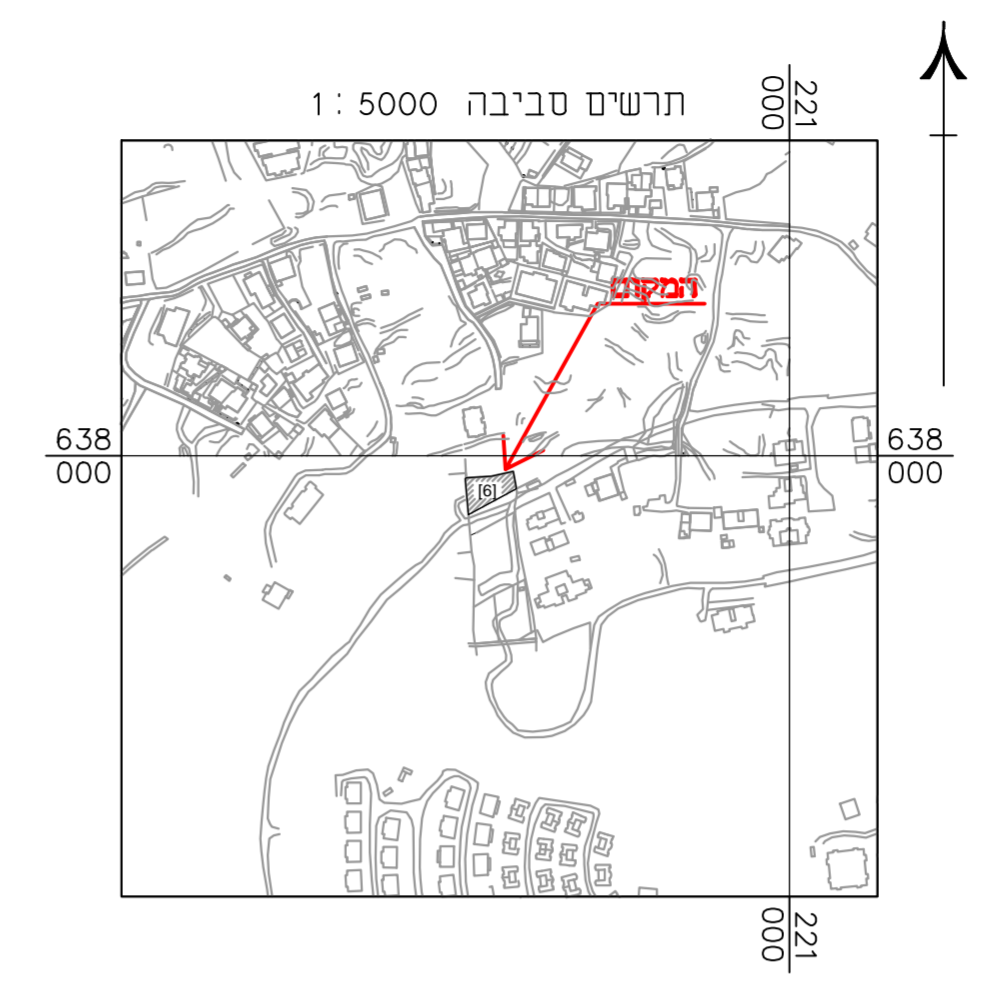
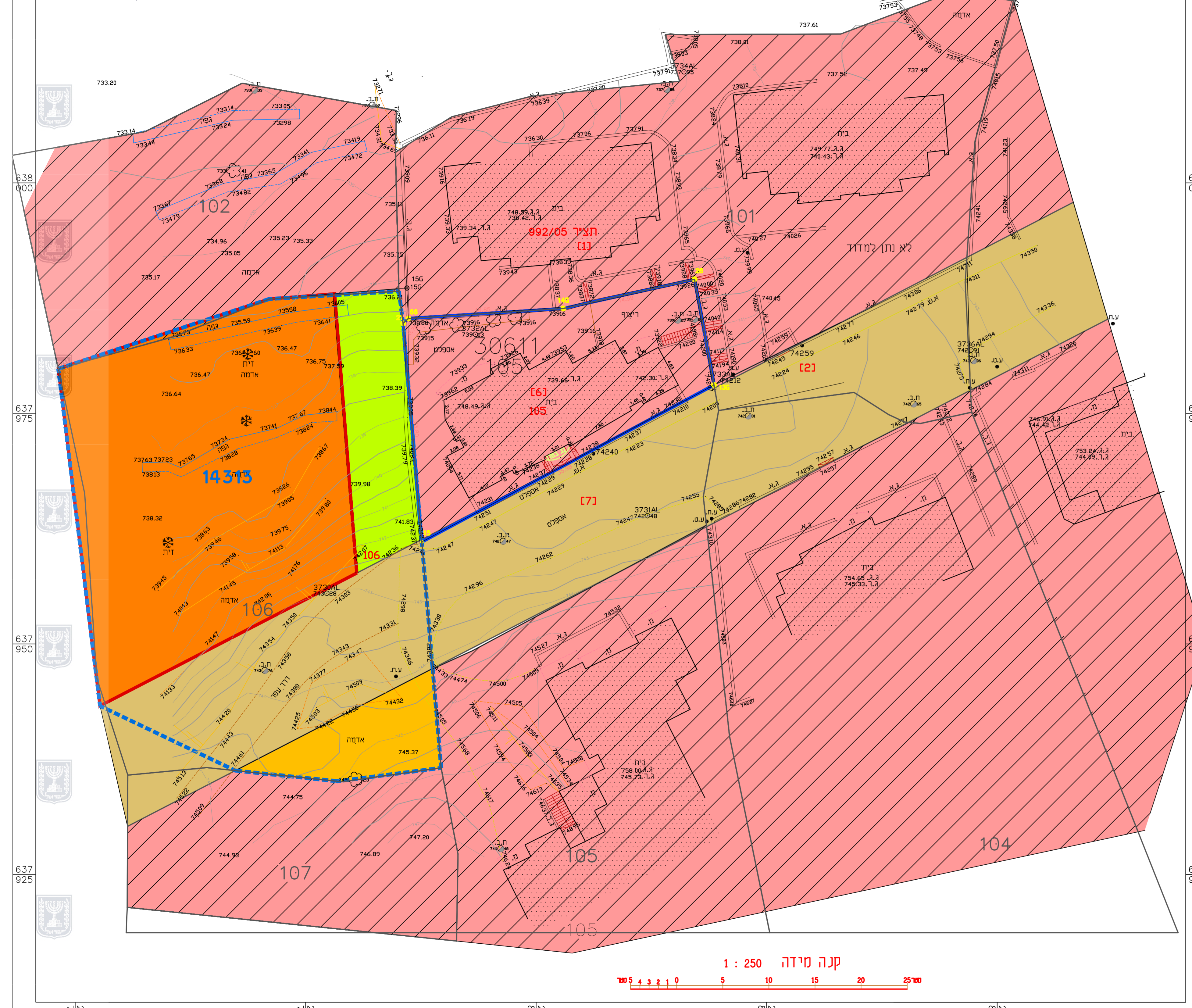


חוק החכנון והבנייה, התשכ"ה - 1965  
 משרד האוצר - ש"ס ירושלים  
 התאריך: 25/02/2018  
 להפקיד את התכנית  
 תאריך: מ"מ י"ר הועדה המחוזית



**חוק התכנון והבנייה, התשכ"ה - 1965**  
**תכנית מתאר מקומית**  
**תוכנית מס' 101-0508788**  
**שם התכנית**  
 תוספת שתי קומות מעל מבנה קיים בשכונת בית צנינה, ירושלים

**מצב מאושר**      **גליון 1 מתוך 1**

שם הנספח	קני"מ
מצב מאושר	1:250
תרשים סביבה	1:5000
תרשים מקום	1:1250

**מקרא מצב מאושר**

- גבול התכנית
- גבול תכנית ומספרה 14313
- דרך מאושרת/קיימת
- שטח ציבורי פתוח
- אזור מגורים 1 מיוחד
- אזור מגורים ב'
- מגורים ד'
- בניין קיים
- מספר גוש 30615
- גבול גוש 209
- מספר חלקה
- גבול חלקה
- שמות וזדתימות:

עורך התכנית: פורים עיד	תחילה:	תאריך: 13.12.2017
כותרת: אלפרדוס, שועפט, ירושלים	מס': 02-5400966	דוא"ל: officebullet@yahoo.com
מספר ת.ד. 0522877014	ת.ד. ירושלים - 49547	משרד אבו ליל לתכנון והנדסה

**הצהרת מודד**  
 הרינו מצהיר בזאת כי המפה השופוגרפית/המצבית המהווה רקע לתכנית זו נערכה על ידי ביום 02.01.2017 והיה הוכנה לפי הוראות נוהל מבאת ובהתאם להוראות החוק ולתקנות המודדים שבתוקף. דיוק הקו הכחול והקדסטר מדידה אנליטית מלאה ברמת תציר.

י"ד מוסטפה 1423  
 מספר רישון  
 שם המודד

חתימה      תאריך