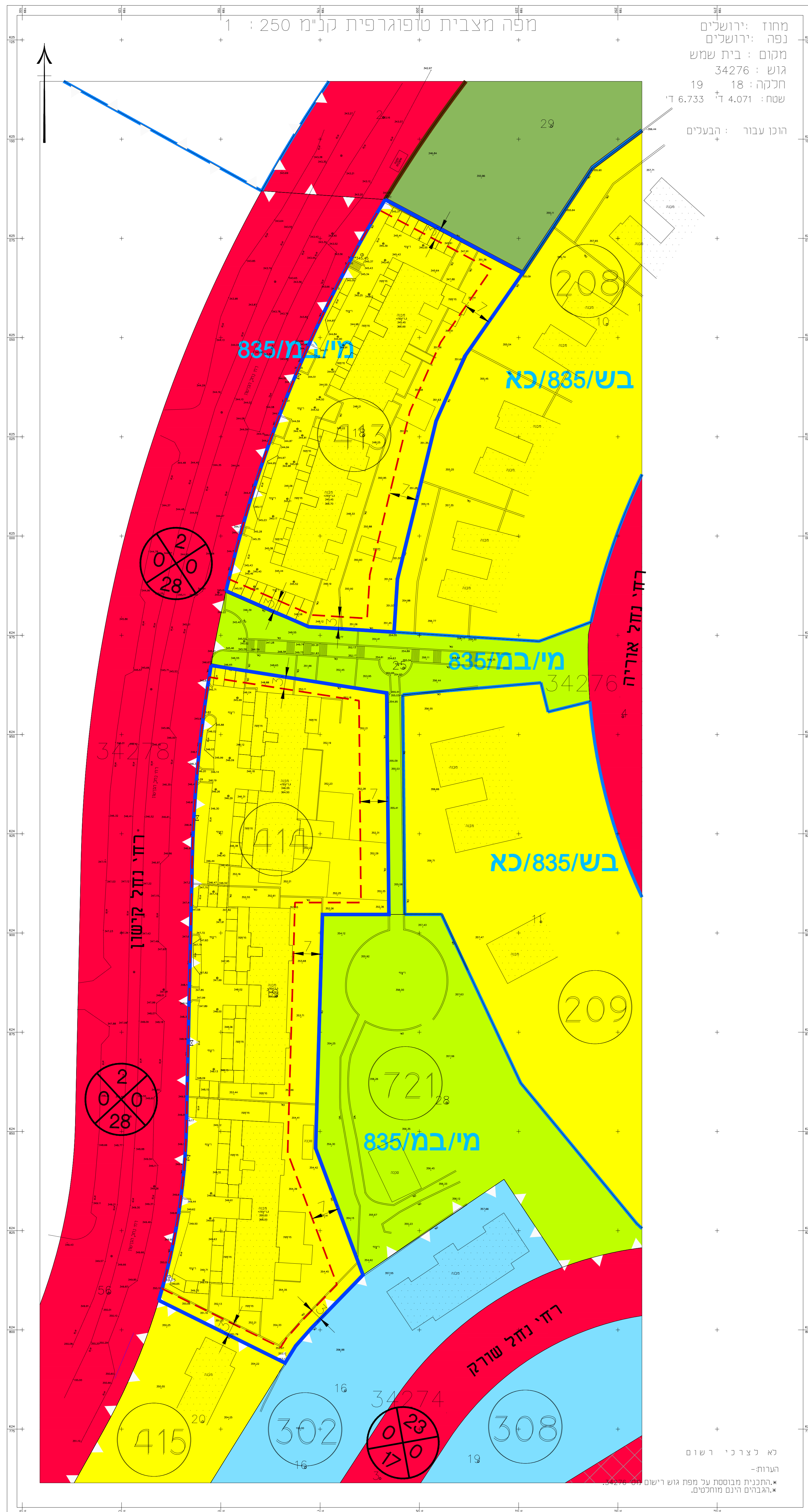


# מצב מאושר קנ"מ 1:500




מקרא:

מקרא לפי תכנית מסי **בש/835/כא**




מגורים א'

מקרא לפי תכנית מסי **מי/במ/835**



אזור מגורים ב'




אזור מגורים ג'



דרך מוצעת



שטח ציבורי פתוח

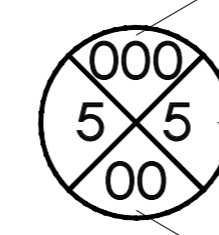


חניה



ספורט ונופש

רוזטה



מספר הדרך

קווי בנין

רוחב הדרך

34276

מספר גוש

גבול חלקה

10

מס' חלקה

413

מס' מגרש

גבול גוש

קווי בנין

גבול התכנית

**מי/במ/853**

גבול תכנית מאושרת

ומספרה

## חוק התכנון והבנייה, התשכ"ה - 1965 תכנית מפורטת

102-0527416

שם התכנית  
הרחבת דיוור -  
מגרשים 413-414  
רמת בית שמש א'

מצב מאושר גליון 1 מתוך 1

שם התשריט מצב מאושר	קנ"מ 1:500

תאריך: 26.04.2017

איחוד וחלוקה	סמכות ראשית	אופי התכנית
ללא איחוד וחלוקה	ועדה מקומית	תכנית שניתן מכוחה להוציא היתרים או הרשאות

מחוז: ירושלים  
מרחב תכנון מקומי:  
רשות מקומית:  
שטח התכנית: 10.804 דונם  
קנה מידה: 1:500

### גושים וחלקות בתכנית:

גוש	סוג הגוש	חלקות בשלמותן	חלקי חלקות
34276	מוסדר	-	-

הצהרת המודד  
הריני מצהיר בזאת כי מדידת המפה הטופוגרפית/המצבית המהווה רקע לתכנית זו, נערכה על ידי ביום: והיא הוכנה לפי הוראות נוהל מבאי"ט ובהתאם להוראות החוק ולתקנות המודדים שבתוקף. דיוק הקו הכחול והקודסטר: מדידה גרפית / קו כחול בלבד ברמה אנליטית / מדידה אנליטית מלאה ברמת תצ"ד (כולל הקו הכחול).  
שם המודד: מס' רישון: חתימה: תאריך:

### שמות וחתימות:

עורך התוכנית	שם: גאורגי שפיטלניק	חתימה:
	תאגיד:	