# מצב מאושר

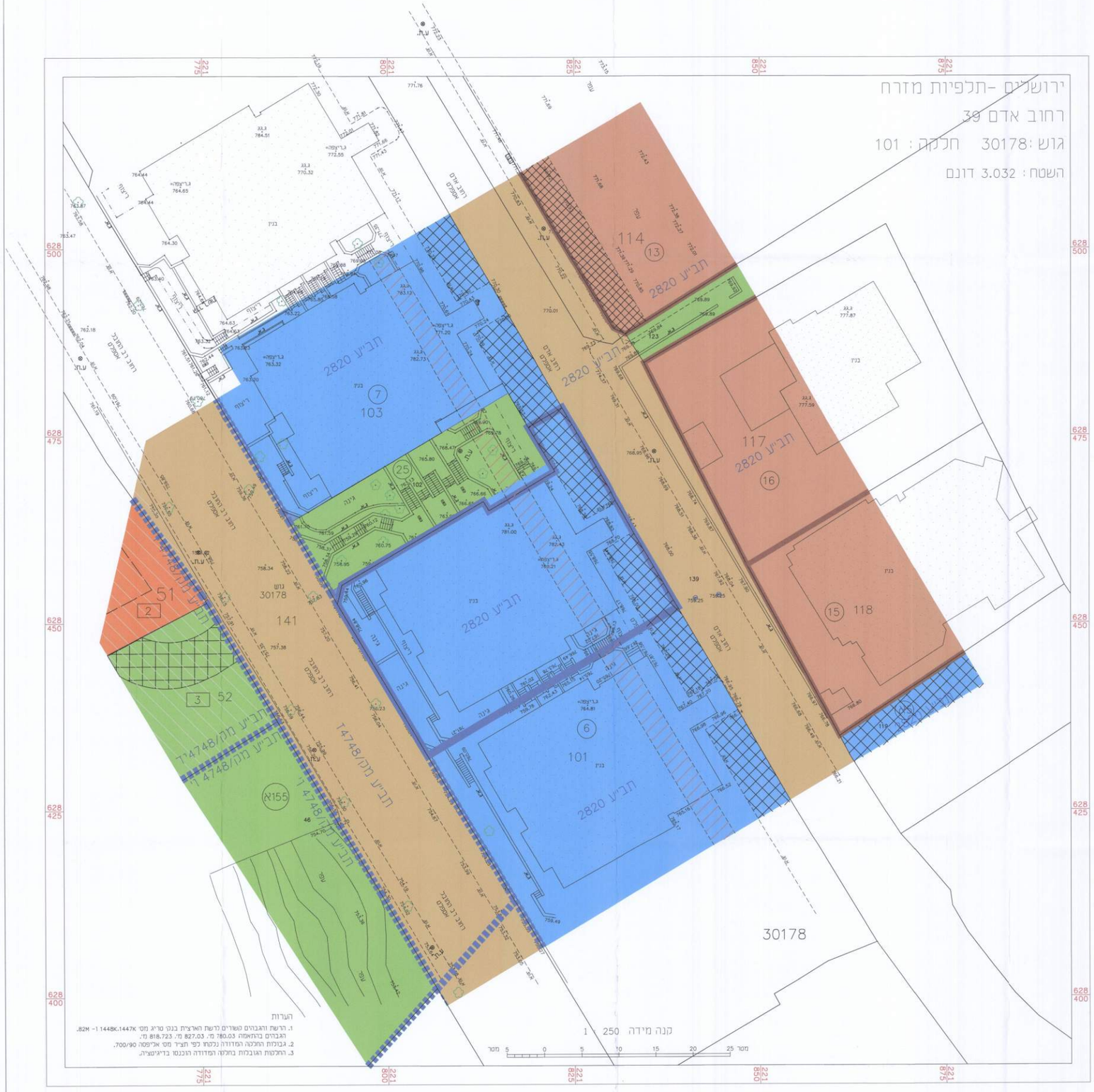


הערות

1. הרשת והגבהים השורים לרשת הארצית בנוק טריג מס' 1.1448K,1447K -.82M, הגבהים בהתאמה 780.03 מ', 827.03 מ', 818.723 מ'.
2. גבוכות התכנה המדודה נכתבו לפי תצ"ר מס' אריפסה 700/90.
3. החלכות הגובכות בחלכה המדודה הוכנסו בדיגיטציה.

מקרא מצב מאושר

- גבול תכנית מוצעת
- 2820 גבול תכנית מאושרת
- אזור מגורים 2
- מגורים ב
- שטח לבנין ציבורי
- זכויות מעבר לציבור
- חניה פרטית
- שטח לאיחוד וחלוקה מחדש
- דרך קיימת מאושרת
- שטח ציבורי פתוח
- דיקת הנאה
- בנין קיים
- גבול חלקה
- 30178 מספר גוש
- 101 מספר חלקה
- 1 מספר מגרש מאושר
- 1 מספר תא שטח
- קו בניין מאושר

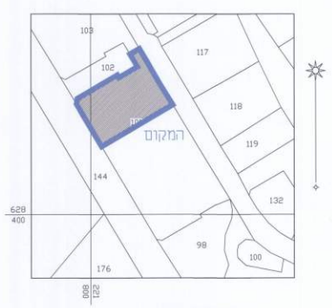


תרשים מקום
קנ"מ 1:1250

תרשים התמצאות קנה מידה 1 : 5000

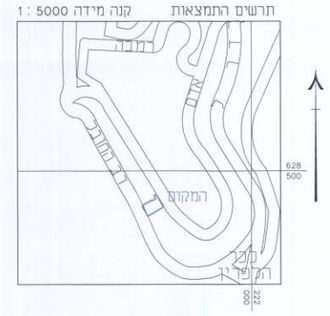


## תרשים סביבה
קנ"מ 1 : 5,000

# תכנית מס' 101-0118356
ירושלים

**הרחבת יחי"ד ברחוב אדם 39 מזרח תלפיות ירושלים**

## תשריט מצב מאושר

| איחוד וחלוקה | סמכות ראשית | אופי התכנית |
|---|---|---|
| - | ועדה מקומית | תכנית שניתן מכוחה להוציא היתרים |

**מחוז :** ירושלים
**מרחב תכנון מקומי :** ירושלים
**רשות מקומית :** ירושלים

**שטח התכנית :** 0.438 מייר
**קנה מידה:** 1 : 250

**גושים וחלקות בתכנית:**

| גוש | סוג גוש | חלקות בשלמותן | חלקי חלקות |
|---|---|---|---|
| 30178 | מוסדר | | 101 |
| | | | |

**חותמות מוסד התכנון :**

שלב: מתן תוקף תאריך : 1/8/2018

שמות וחתימות :

| | | | |
|---|---|---|---|
| מגיש התכנית | שם: לדי שמשל | | חתימה: |
| | כתובת: אדם 39 מזרח תלפיות, ירושלים | | |
| | טלפון: 050-7832969 | פקס: | דוא"ל: |
| היזם בפועל | שם: לדי שמשל | | חתימה: |
| | כתובת: אדם 39 מזרח תלפיות, ירושלים | | |
| | טלפון: 050-7832969 | פקס: | דוא"ל: |

| בעלי הזכויות בקרקע | | | | |
|---|---|---|---|---|
| חל-מה | שם | ת.ז. | מהות | חתימה |
| 1 | קרן קיימת לישראל | | | |
| 2 | לדי שמשל | 6229655 | | |

| | | | |
|---|---|---|---|
| עורך התכנית | שם: עבר אלי | | חתימה: |
| | כתובת: הרפידים 1, ירושלים | | |
| | טלפון: | פקס: | דוא"ל: |
| מודד | שם: ע. ירחובסקי | | חתימה: |
| | מודד מוסמך מס. 760 | | |
| | כתובת: ירושלים רחוב | | |
| | טלפון: 02-6763103 | פקס: | דוא"ל: |

עבר אלי
אדריכל מ.ר. 73487

ע. ירחובסקי
מודדים ומודדים מוסמכים
מ.רישיון מ.ר.760 ת.ד.11232
טל: 02-6763103
08.08.2018

**הצהרת המודד**

הריני מצהיר בזאת כי מדידת המפה הטופוגרפית/ המצבית המהווה רקע לתכנית זו. נערכה על ידי ביום: 1.08.2018 והיא הוכנה לפי הוראות נוהל מבא"ת ובהתאם להוראות החוק ולתקנות המודדים שבתוקף. דיוק הקו הכחול והקדסטר: מדידה גרפית/ קו כחול (בלבד) ברמה אנליטית/ מדידה אנליטית מלאה ברמת תצ"ר (כולל הקו הכחול)