

**חוק התכנון והבנייה, התשכ"ה - 1965**  
**תכנית מתאר מקומית**

**101-0512970**

**הקמת בניין למסחר, משרדים ומלונאות**  
**מע"ר מזרח, ירושלים**

**תשריט מצב מאושר**

תאריך	8.2.2018
שטח התכנית	2.414 דונם
קנה מידה	1:500

טבלת גושים וחלקות			
מספר גוש	חלקו כל הגוש	מספרי חלקות בשלמותן	מספרי חלקות בחלקיותן
30506	חלק		27

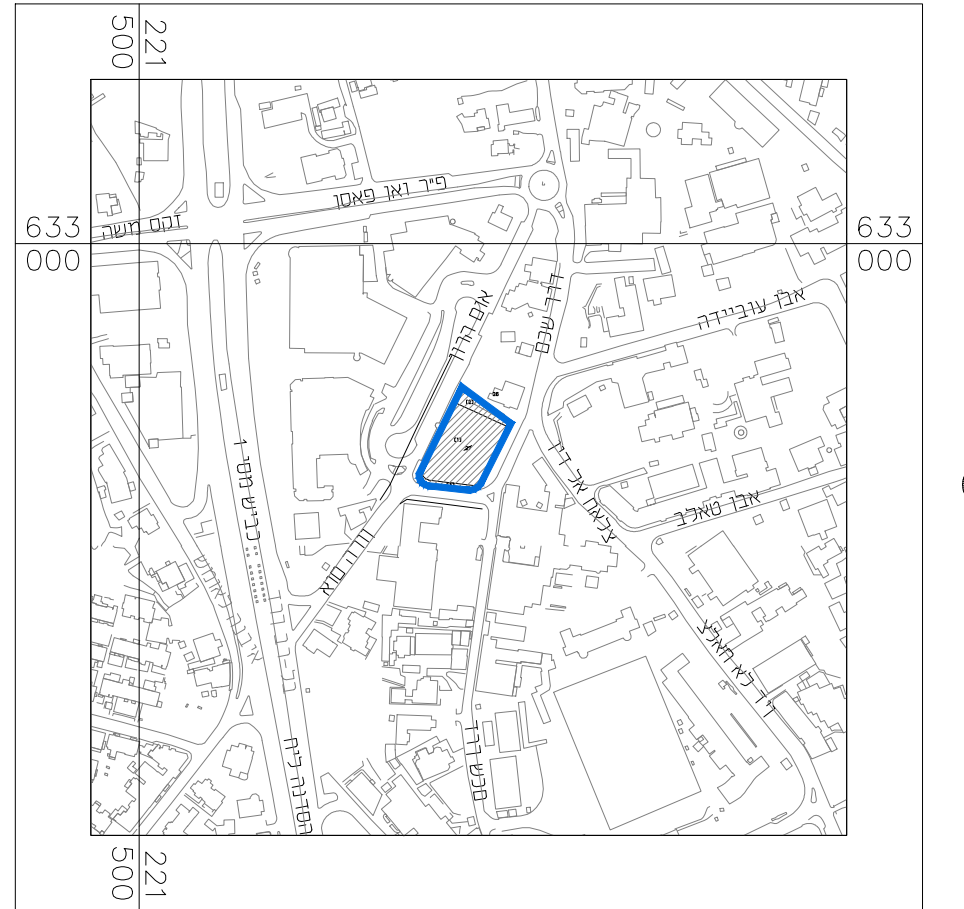
**אישורים**

--	--	--	--

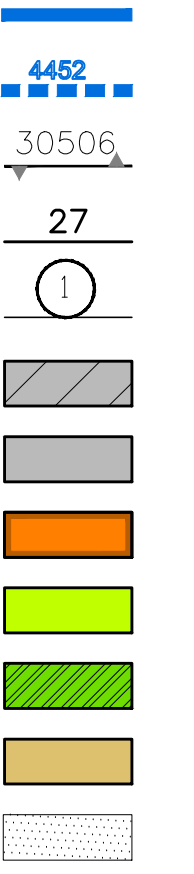
**שמות וזחתימות:**

<b>עורך התכנית</b>	שם:	אחמד אבו חוסיין, אד' חתימה:
	כתובת:	ת.ד. 31925 - ירושלים
<b>מלפון:</b>	פקס:	050-7417655
	דואר:	02-5877213
דואר:		abaahmed1@gmail.com

**תשריט התמצאות, קנ"מ 1:500**



- מקרא**
- גבול תכנית
  - גבול תכנית מאושרת ומספרה
  - גבול גוש ומספרו
  - גבול חלקה ומספרה
  - גבול מגרש מאושר ומספרו
  - אזור מסחרי מיוחד
  - אזור מסחרי
  - שטח למוסד
  - שטח ציבורי פתוח
  - שטח ציבורי פתוח עם זכות הנאה
  - דרך קיימת ו/או מאושרת
  - בנין קיים



**הצהרת המודד**

הריני מצהיר בזאת כי מדידת המפה הטופוגרפית/המצבית המהווה רקע לתכנית זו, נערכה על ידי ביום: ----- והיא הוכנה לפי נוהל מבאית ובהתאם להוראות החוק ולתקנות המודדים שבתוקף, דיוק הקו הכחול והקדסטר: מדידה גרפית/ קו הכחול (בלבד) ברמה אנליטית/ מדידה אנליטית מלאה ברמת תציר (כולל הקו הכחול)

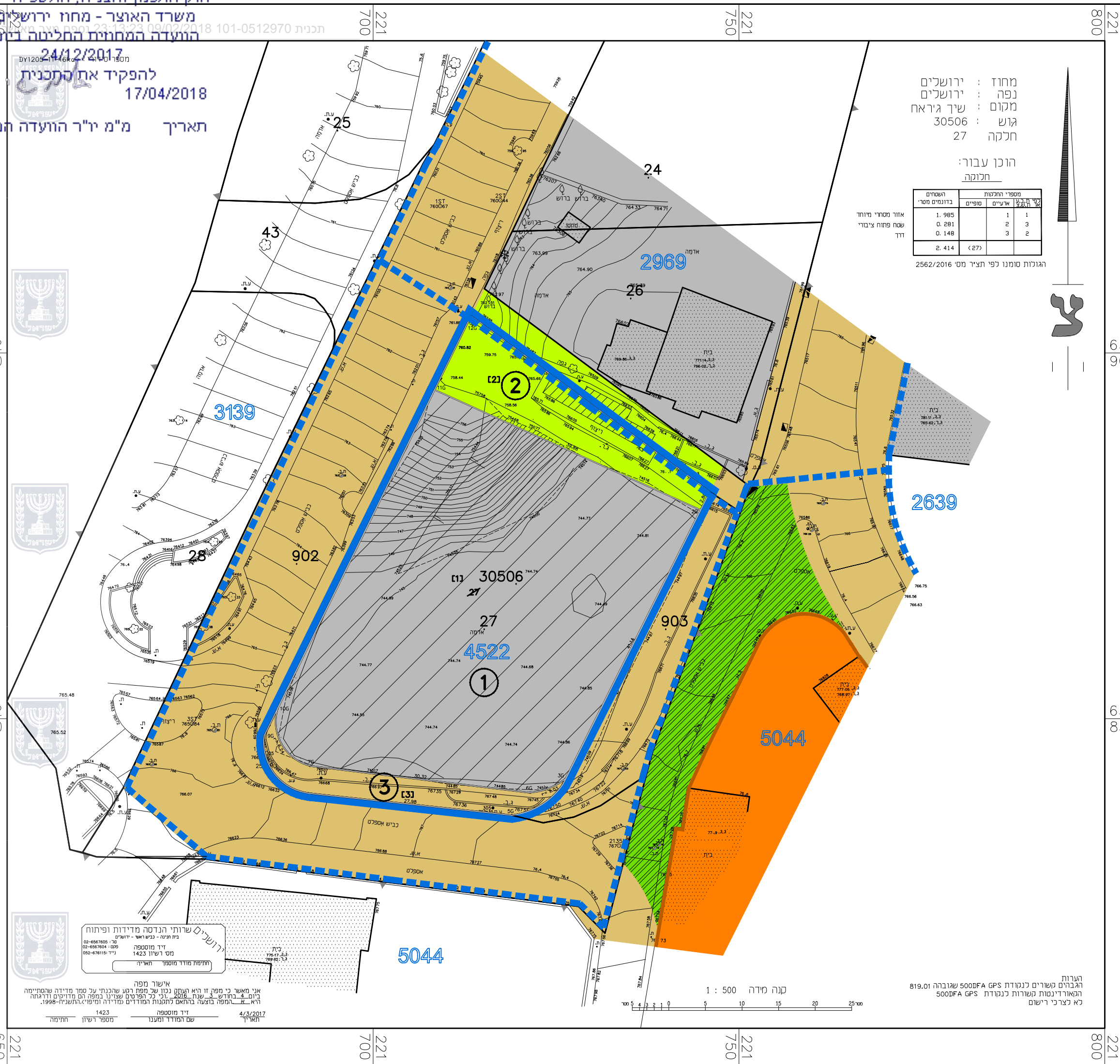
שם המודד      מספר רשיון      חתימה      תאריך

מחוז : ירושלים  
 נפה : ירושלים  
 מקום : שייך גיא  
 גוש : 30506  
 חלקה : 27

הוכן ע"י:  
 חתומה:

מספר יחידות	מספר יחידות	מספר יחידות
1	1	1
2	2	2
3	3	3
2.414	(27)	

הגנות טומנו לפי תציר מס' 2562/2016



חוק התכנון והבניה, התשכ"ה - 1965  
 משרד האוצר - מחוז ירושלים  
 תכנית 101-0512970 ת"מ 231323 09/02/2018  
 תאריך: 17/04/2018  
 להפקיד את התכנית  
 מ"מ י"ר הוועדה המחוזית

הערות:  
 1. המודד מספרים לנגודת 5005FA GPS שנוברה 819.01  
 2. המודד מספרים לנגודת 5005FA GPS  
 3. המודד מספרים לנגודת 5005FA GPS  
 4. המודד מספרים לנגודת 5005FA GPS