

תשריט מאושר

נספח לתוכנית מס' 101-0353813

תוספת קומה
ברחוב ניסן בק 22 ירושלים

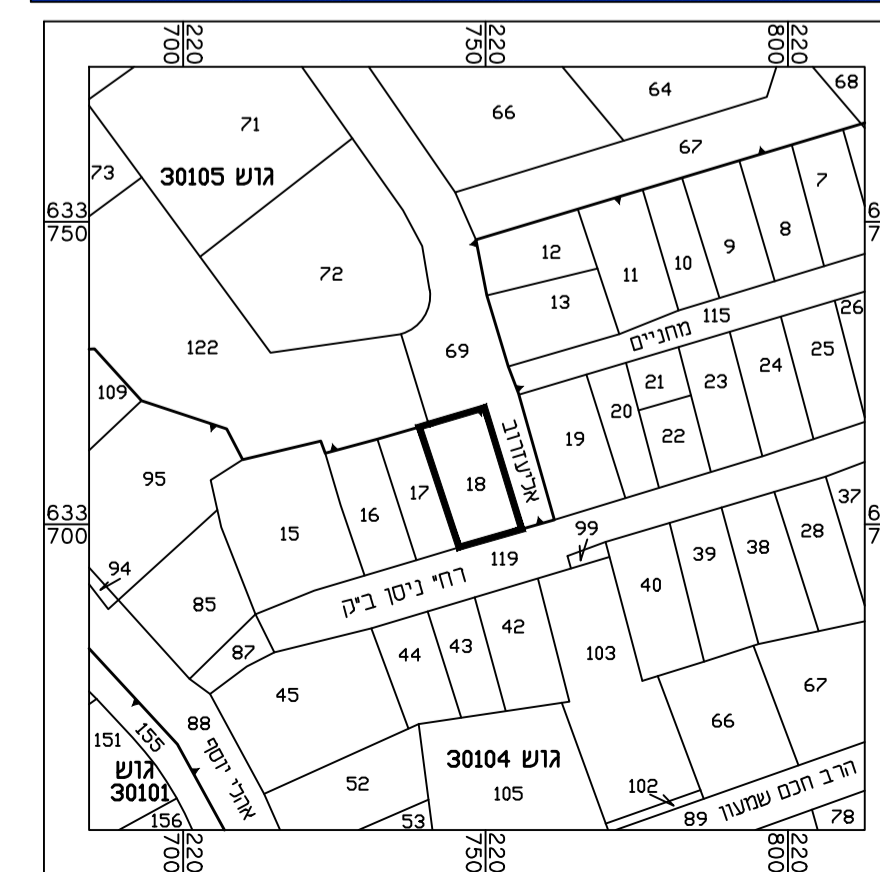
גליון 1 מתוך 1

תחולה	רקע
תיאור	
תאריך עריכת הנספח	13/12/2017
קנ"מ	1:250
תרשימים נוספים	
תכנית העמדה	קנ"מ 1:250
תרשים התמצאות:	1:5000
תרשים סביבה:	1:1250
שמות וזחתימות:	
עורך הנספח	שם: אברהם ארנסטר
	תאריך:

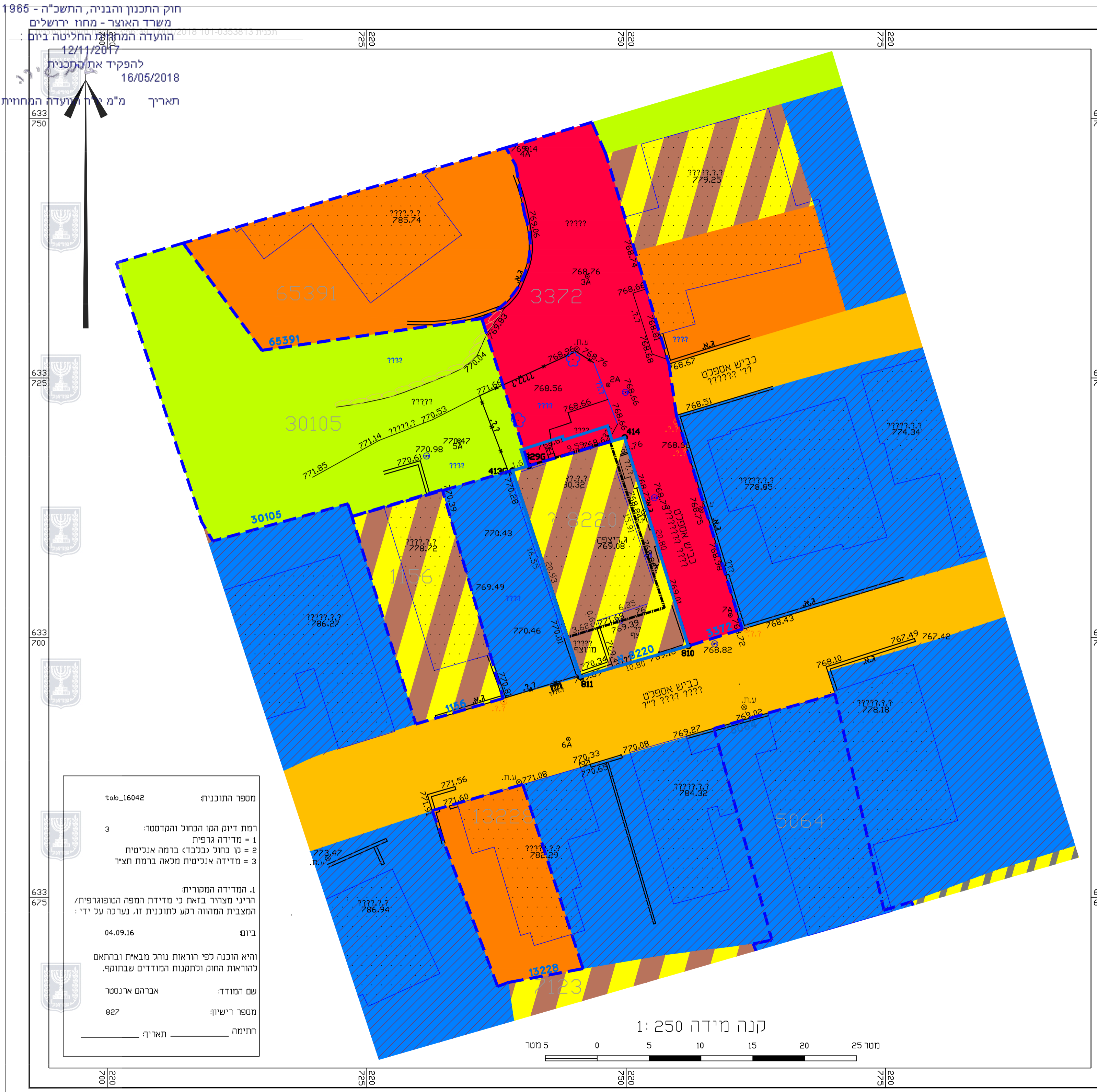
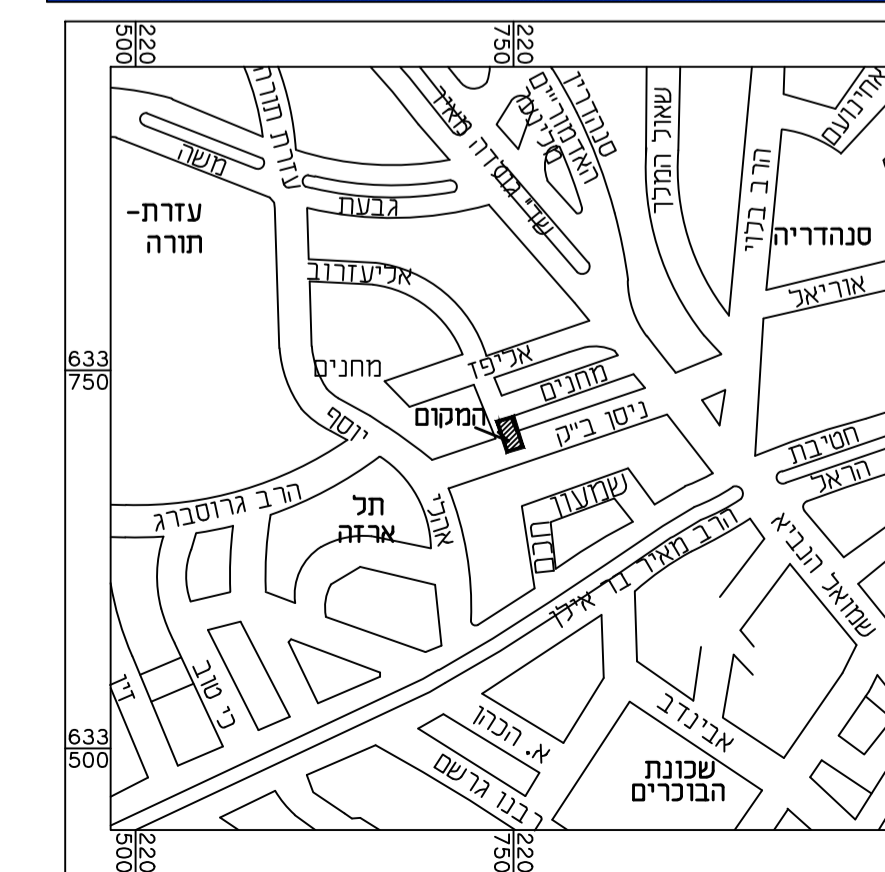
מקרא

	גבול תכנית
	גבול תכנית מאושרת ומספרה 2874
	אזור מגורים מיוחד
	שטח לבנין ציבורי
	מגורים 2 מיוחד
	דרך חדשה או הרחבה
	דרך קיימת או מאושרת
	מגורים ג
	שטח פתוח ציבורי
	שטח שיקום ושימור
	בנין קיים
	מס' גוש
	גבול גוש
	מס' חלקה
	גבול חלקה
	קווי בנין מאושרים

תרשים סביבה 1:1250



תרשים התמצאות 1:5000



מספר התוכנית: tab_16042

רמת דיוק הקו הכחול והקדסטר: 3

1 = מדידה גרפית
2 = קו כחול נכלבד) ברמה אנליטית
3 = מדידה אנליטית מלאה ברמת תציר

1. המדידה המקורית
הריני מצהיר בזאת כי מדידת המפה הטופוגרפית/
המצבית המהווה רקע לתוכנית זו, נערכה על ידי:

ביום: 04.09.16

והיא הוכנה לפי הוראות נוהל מבאית ובהתאם
להוראות החוק ולתקנות המודדים שבתוקף.

שם המודד: אברהם ארנסטר

מספר רישיון: 827

חתימה: _____ תאריך: _____

