

מצב מאושר

תכנית מס' 101-0509794

הרחבות דיור ברז"ל שח"ל 71, 73
גבעת מרדכי, ירושלים

תחולה	רקע
תאריך עריכת הנספח	02/10/2018
שמות וזתימות:	
עורך הנספח	שם: אילן אפרת ת.ז. 505941
מועד	שם: מאיר לוי 52632551

מספר התוכנית: IR1383-127-TABA

רמת דיוק הקו הבחול והקדסטר: 1 = מדידה גרפית
2 = קו כחול (בלבד) ברמה אנליטית
3 = מדידה אנליטית מלאה ברמת תציר




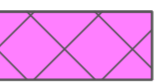
















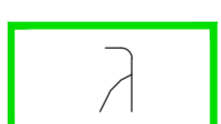
1. המדידה המקורית:
הריני מצהיר בזאת כי מדידת המפה הטופוגרפית/
המצבית המהווה רקע לתכנית זו, נערכה על ידי:

ביום: 6/3/2018

והיא הונחה כפי הראות נוהל מבית ובהתאם
להוראות החוק ולתקנות המורדים שבתוקף.

שם המודד: מאיר לוי
מספר רישיון: 586
חתימה: _____ תאריך: _____

מקרא מצב מאושר

-  גבול תכנית מאושרת
-  גבול תכנית מוצעת
-  מס' תכנית מאושרת 10988/מק
-  חניה פרטית
-  אזור מגורים מיוחד
-  אזור מגורים ד
-  אזור מגורים 1
-  דרך קיימת או מאושרת
-  שטח ציבורי פתוח
-  מבנה להריסה
-  עץ להעתקה
-  עץ לשימור
-  עץ לעקירה
-  קווי בנין מאושרים
-  גבול גוש 30183
-  מספר גוש 172
-  גבול שטח לאיחוד וחלוקה מחדש
-  מנהרה מאושרת לביטול
-  מנהרה
-  מס' מגרש מאושר 5
-  גשר

