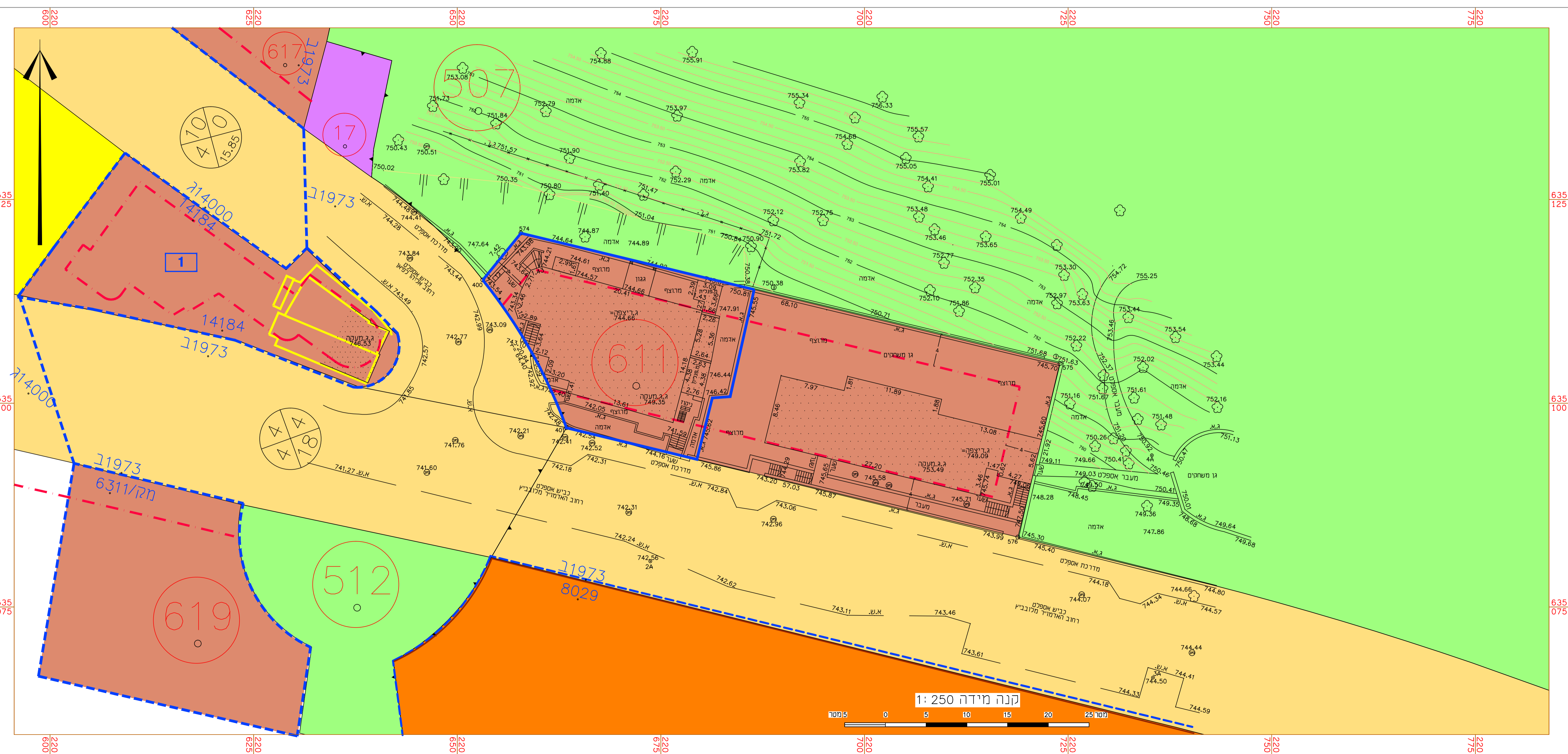


מצב מאושר

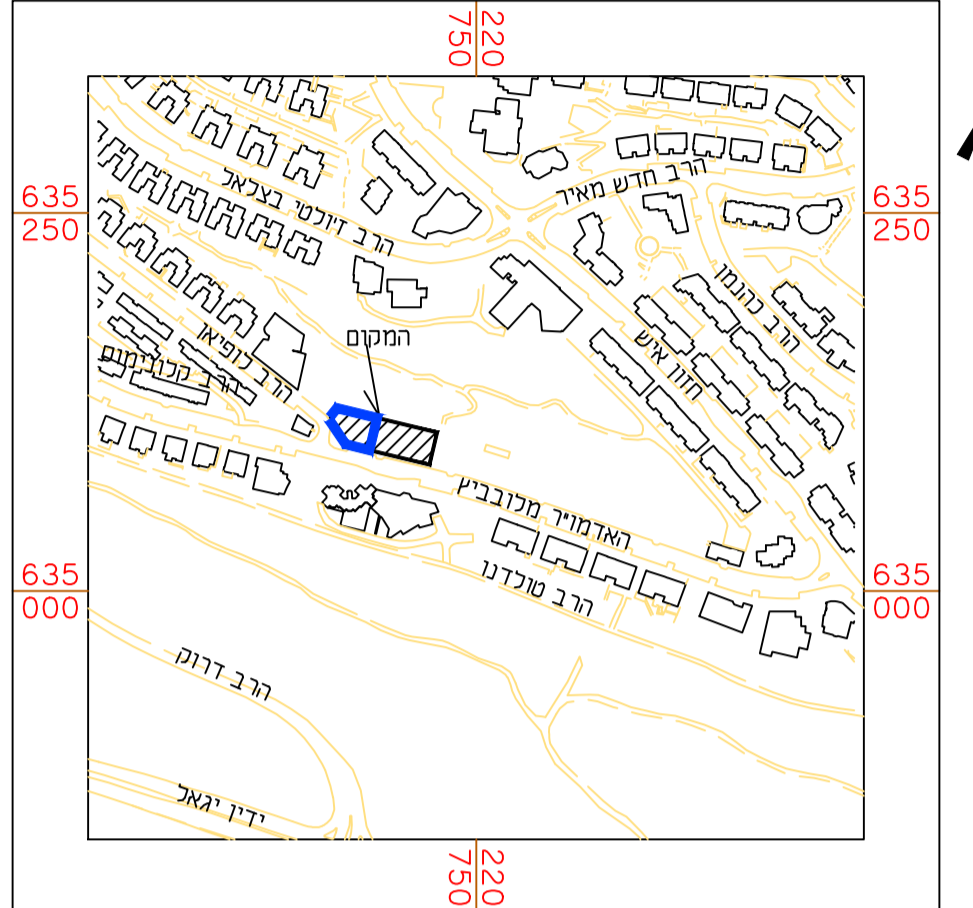
קנ"מ 1:250



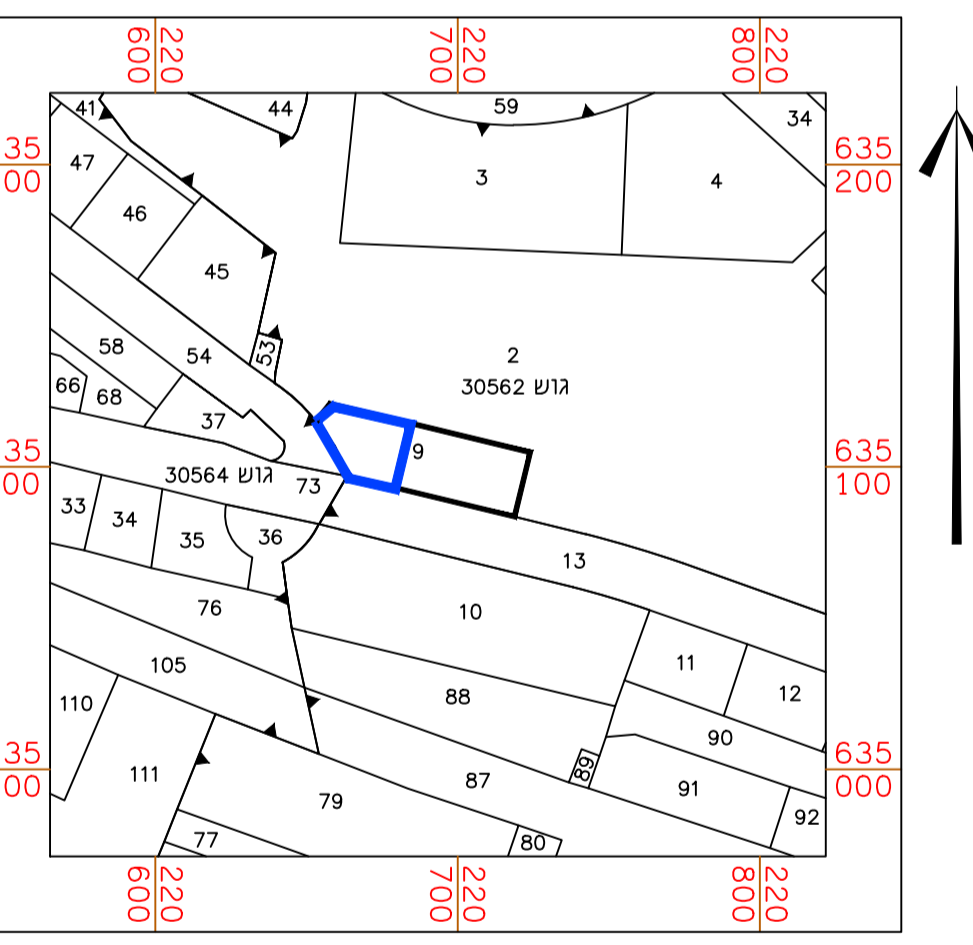
מקרא מצב מאושר:

- גבול תכנית
- גבול תכנית מאושרת
- מספר תכנית מפורטת
- אזור מגורים 4 מיוחד
- דרך קיימת או מאושרת
- שטח פתוח ציבורי
- שטח לבניני ציבור
- ענאים
- שטח למוסד
- מבנים ומוסדות ציבור
- מבנה להריסה
- קו בניו
- בניו קיים
- גבול גוש
- מספר גוש
- גבול חלקה
- מספר חלקה
- מספר מגרש
- גבול חא שטח ומספרו
- מספר דרך
- קו בניו
- רוחב הדרך

תרשים התמצאות כללית 1:5000



תרשים סביבה קרובה 1:1250



קנה מידה 1:250



חוק התכנון והבנייה, התשכ"ה - 1965
תכנית מתאר מקומית
מס' 101-0439075

תוספת שימושים במבנה ציבור
ברחי לובאוויטש 41 רמת שלמה ירושלים

תשריט מצב מאושר	
מחוז	ירושלים
מרחב תכנון מקומי	ירושלים
רשות מקומית	ירושלים
ישוב	ירושלים
תאריך	15.10.17

תכנית בסמכות	מחוזית
איחוד וחלוקה	ללא איחוד וחלוקה
היתרים או הרשאות	תכנית שמכוחה ניתן להוציא היתרים או הרשאות
שטח התכנית	0.571 ד'י

טבלת גושים וחלקות:	
מספר גוש	30562
מספר חלקות בחלקות	9

מספר התוכנית: survey_16097

רמת ירונה הגן הנוכחי והמסומן:
1 = מדידה גרפית
2 = כוונת כנבירה ברמה אנכית
3 = מדידה אנכית מראה ברמת תציר

1. המדידה המטרית.
הריני מצהיר בזאת כי מדידת המפה המופגרת/ית/ המצבית המורה רשע לתוכנית זו. נעדרה על ידי:
ביום 24.05.16

וראי הרבנה לפי הוראות נוהל מאית בהתאם לרואות חוק ותכנון תמודים שבתוקף.
שם המודד: אברהם אינסטר
מספר רישון: 827
חתימה: _____ תאריך: _____