

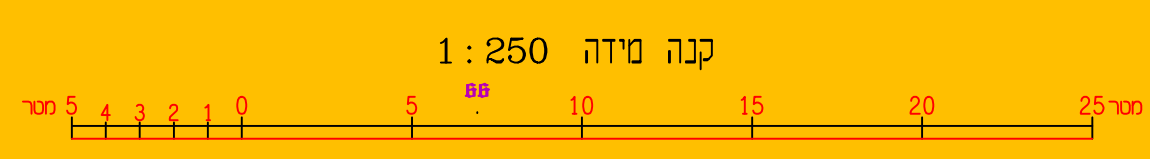
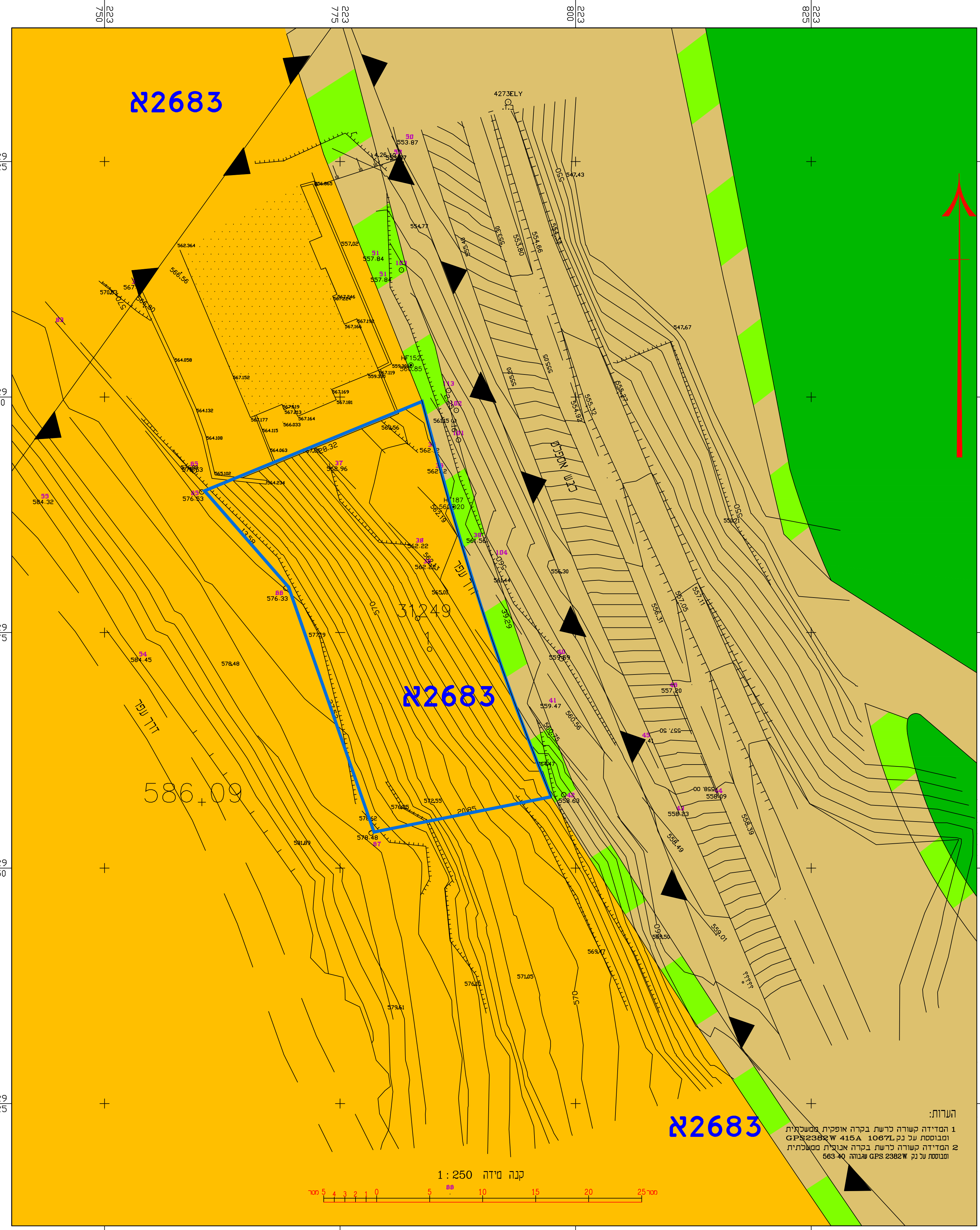
מצב מאושר

קנ"ח 1:250

מקרא

מצב מאושר

-  גבול התכנית
-  אזור מגורים 6
-  דרך מאושרת
-  שטח של דרך חדשה או טיפול נופי
-  שטח ציבורי פתוח
-  בניין קיים
-  מס גוש
-  מס' חלקה



הערות:
 1. הסדידה קשורה כרשת בקרה אופקית, מסלולית ומבוססת על נק. 1067L, 415A, 2382W GPRS
 2. הסדידה קשורה כרשת בקרה אנכית, מסלולית ומבוססת על נק. 563-30, עגונה, GPRS 2382W

תכנית מס' 101-0433144

הקמת בניין חדש בשכני גבל מוקבר ירושלים
 תכנית מתאר מקומית

מצב מאושר


איחוד וחלוקה	סמכות ראשית	אופי התכנית
ללא איחוד וחלוקה	ועדה מחוזית	תכנית שמכוחה ניתן להוציא התרים ו/ או הרשאות

מחוז: ירושלים
 מרחב תכנון מקומי: ירושלים
 רשות מקומית: ירושלים
 שטח התכנית: 0.831 ד"ר
 קנה מידה: 1:250

גושים וחלקות בתכנית:

גוש	סוג הגוש	חלקות בשלמותן	חלקי חלקות
31249	לא מוסדר	1	

חותמות מוסד התכנון:



שלב: הרגשה מהדורה: 1 תאריך: 14.05.2018

שמות וחתומות:

עורכי תכנית	שם:	ישראל חיימן	מס':	314123654
	טלפון:	02-6285095	טל':	054-5884183
	דואר אלקטרוני:	misrad.hetz@gmail.com		
	מזכיר:	מואייד קואסמי		
	שם:	בית חנינה חדשה	מס':	35775071
	טלפון:	02-6285095	טל':	054-5646867
	דואר אלקטרוני:	misrad.hetz@gmail.com		



مكتب الهندسي
حق ادرحكليم
 ירושלים-ודי אלנו
 רח' אל מסד'י
 טלפקס 02-6285095

מודד	שם:	פואחריי נידל
	מס':	

הצגרת מודד

הריני מצהיר בזות כי מידה המפה המסופרופית / המצבית המרווה רקע לתכנית הזו, נערכה על ידי ביום: 05.01.2018 והיא הוכנה לפי הוראות נוהל מבאי"ת ובהתאם להוראות החוק ולתקנות המודדים שבתוקף, דיוק המו הכוזל והקודסט: מלאה ברמת תציר

שם מודד	925	מספר רישון	חתומה	תאריך
פואחריי נידל				