







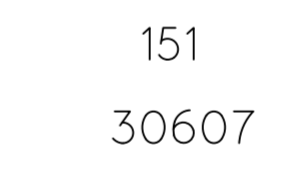



**חוק התכנון והבניה, התשכ"ה - 1965**  
**תכנית מתאר מקומית**

**תוכנית מס' 101-0479238**

**שם התכנית**  
 תוספת שתי קומות מעל בניין קיים  
 בשכונת בית חנינה ירושלים

<b>מצב מאושר</b>	<b>גליון 1 מתוך 1</b>
<b>תאריך עריכת הנספח</b>	02/03/2016
<b>קני"מ</b>	1:250

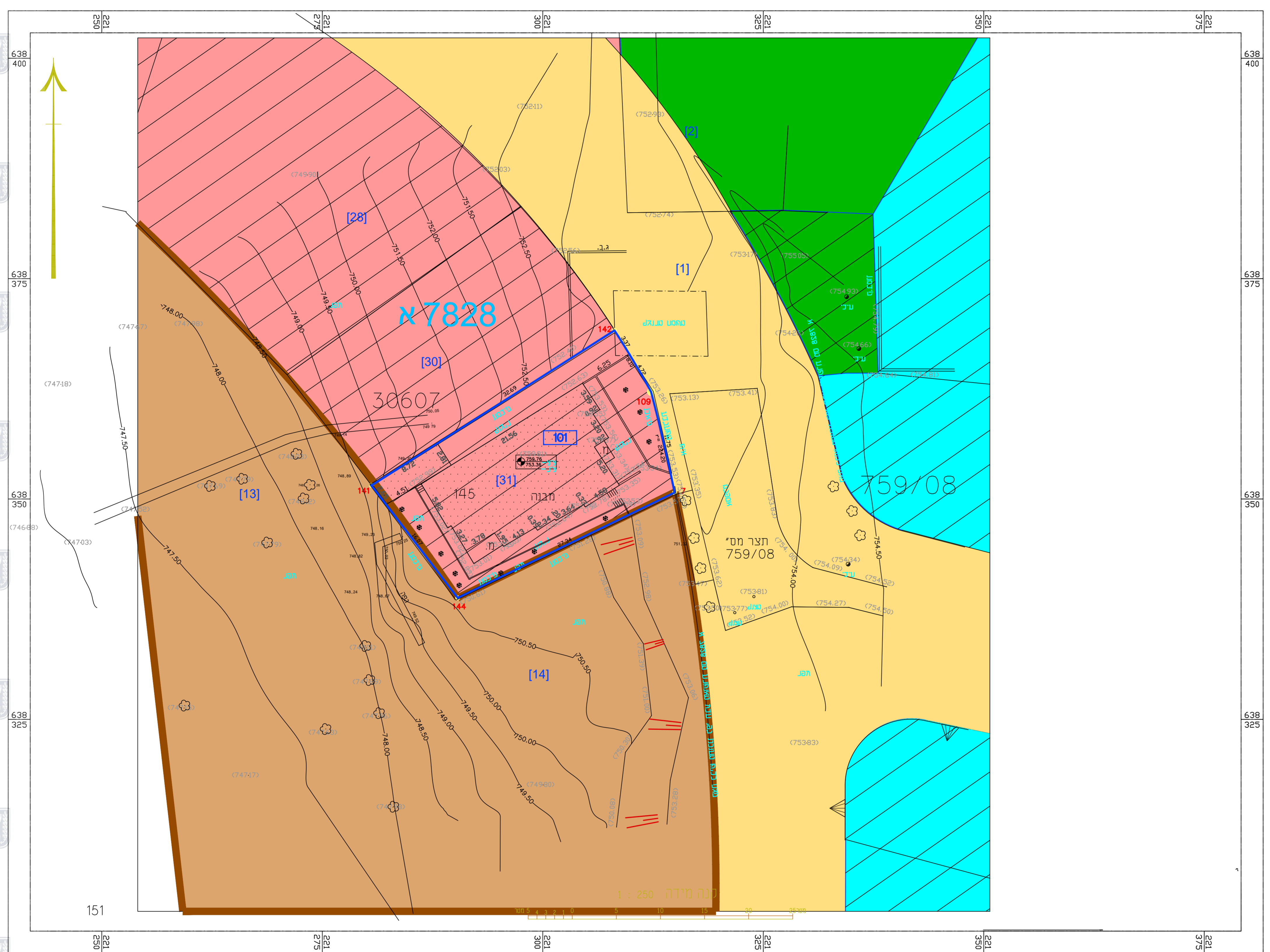
**מקרא מצב מאושר -**

-  גבול התכנית
-  אזור מגורים 1 מיוחד
-  דרך מאושרת
-  שטח ציבורי פתוח
-  אזור מגורים 2
-  בניין קיים
-  מס' חלקה 151
-  מס' גוש 30607
-  מס' מגרש [30]
-  גבול חלקה מס' תכנית מאושרת א 7828



שמות וזדתימות:

<b>עורכי תכנית</b>	עורך ראשי:	מורד עתאמנה	
	עורך תכנית:	ראגאבי נביל	
	מחבר:	אלפרדוס, שועפס, ירושלים	
	סקצן:	02-5400966	02-5400977
	נייד:	0522744404	ת.ד. ירושלים - 49547



**הצרת מודד**  
 הרינו מצהיר בזאת כי המפה הטופוגרפית/המצבית המהווה רקע לתכנית זו נערכה על ידי ביום \_\_\_\_\_ והיה הוכנה לפי הוראות נורחל מבאית ובהתאם להוראות החוק ולתקנות המודדים שבתוקף. דיוק הקו הכחול והקדסטר מזידה אנליטית מלאה ברמת תצ'ר.

שם המודד \_\_\_\_\_ מספר רישון \_\_\_\_\_ תאריך \_\_\_\_\_ חתימה \_\_\_\_\_

