פרטול המבנון
חוק התכנון והבניה, התשכ"ה- 1965
מחוז ירושלים
הוועדה המחוזית המליצה ביום
25/02/2019
לאשר את התוכנית
03/06/2021
תאריך יו"ר הוועדה המחוזית

מספר סדרי: 1284170C16-26.03.18

מצב מאושר על פי תכניות

עמ\9, 1152, 1864א', 2301, 2698,
3624, 4180, 7864א', 10247א', 13490
קנ"מ 1:250

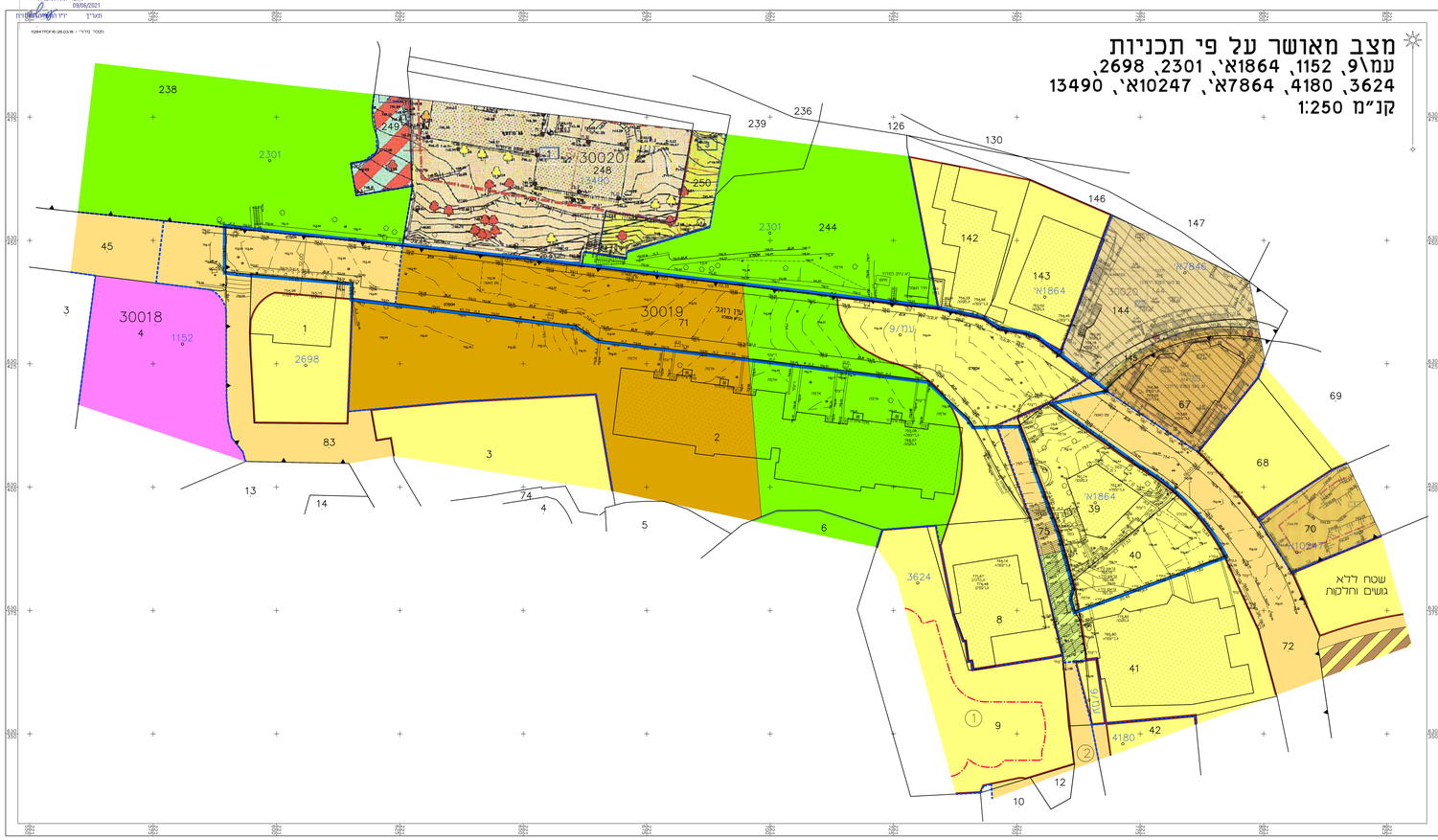

מקרא מצב מאושר

- גבול תכנית
- 1864א' גבול תכנית מאושרת ומפורסמת
- (א) דרך קיימת או מאושרת
- דרך משולבת
- מגרש לפי תב"ע 13490א'
- (א) שטח מגרש מאוד
- (א) אזור מגרש ד
- מגרש ב
- (א) אזור מגרש א
- מבנים מסומנים ציבור
- גלגל הכסף
- שטח בבעלי מלא לפי תב"ע 13490
- (א) שטח בבעלי מלא
- (א) שטח פרטי מלא
- (א) מעבר בעבור דחליים דגל
- שטח לאיחוד וחלוקה חדשה
- דקה הגאה
- מבנה-הגדרה מדרגות דרגיות
- עץ לשמר
- עץ לעמדה
- עץ להעתקה
- רדיוס מס ב
- קו בנין
- קו בנין התחייבות מרקע
- בנין מים
- גבול גוש
- 30019 מספר גוש
- גבול חלקה
- 39 מספר חלקה
- 1 מספר מגרש
- 000 גבול הא שטח מפורסם
- (מעודכן עדכון לפי מבארת 2006

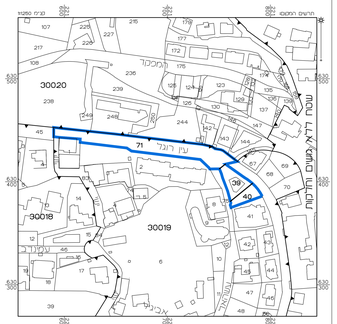

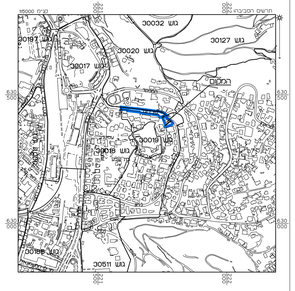

מצב מאושר

נספח לתכנית מס' 101-0512301

תוספת בניין חדש למבנה קיים - עין רוגל 18

גליון 1 מתוך 1

תחולה	רקע
תיאור	
תאריך עריכת הנספח	11/04/18
קנ"מים	1:250
תרשים נוספים	קנ"מים
תרשים המקום	1:250
תרשים סביבה	1:5000
שמות דחת-מות	
עורך הנספח	שם: ראובן אלטר חתימה תאגיד: מיכל פוטוגרפיה מדידות ותוכנה בע"מ

הריני מצהיר בזאת כי רמפה הפוטוגרקית, המצבית המהווה רקע לתכנית זו, נערכה על ידי ביום 26.03.18 והיא הוכנה לפי הוראות מהל מבאית ובהתאם לדוראות המוקן (מקצעות המודדים שבטוקף. דיוק הנו הכחול והקדסמר: מדידה אלישים מלאה ברזות חבצי

שם המודד	מספר רשיון	חותמת	תאריך
אבנר ראובן	562		