

**חוק התכנון והבנייה, התשכ"ה - 1965**  
**תכנית מתאר מקומית**

**תוכנית מס' 101-0503201**

**שם התכנית**

הגדלת זכויות בנייה לחלקה 74 בגוש 30610  
 בשכ' בית חנינה, ירושלים

**מצב מאושר**

**גליון 1 מתוך 1**

**תאריך עריכת הנספח**

02/03/2016

**קני"מ**

1 : 250

**מקרא מצב מאושר**



גבול התכנית



גבול תכנית מאשרת ומספרה




אזור מגורים 1 מיוחד



אזור מגורים ב'



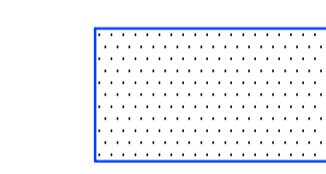
דרך קיימת או מאושרת



מעבר ציבורי להולכי רגל



שטח לבנין ציבורי




בניין קיים

30610


מס' גוש

74

מס' חלקה



גבול חלקה



גבול גוש

שמות וחדתימות :

**עורכי תכנית**

עורכי תכנית	עורכי תכנית	עורכי תכנית	עורכי תכנית
ראשי עיר	ראשי עיר	ראשי עיר	ראשי עיר
תאריך: 05/10/2017	תאריך: 05/10/2017	תאריך: 05/10/2017	תאריך: 05/10/2017
דוא"ל: officeabuleil@yahoo.com	דוא"ל: officeabuleil@yahoo.com	דוא"ל: officeabuleil@yahoo.com	דוא"ל: officeabuleil@yahoo.com
טלפון: 02-5400966	טלפון: 02-5400966	טלפון: 02-5400966	טלפון: 02-5400966
טלפון: 0522877014	טלפון: 0522877014	טלפון: 0522877014	טלפון: 0522877014
ת.ד: 49547	ת.ד: 49547	ת.ד: 49547	ת.ד: 49547
משרד אבו ליל לתכנון והנדסה			

**הצהרת מודד**

הריני מצהיר בזאת כי המפה הטופוגרפית/המצבית המהווה רקע לתכנית זו נערכה על ידי ביום 07/02/2017 והיה הוכנה לפי הוראות נוהל מבא"ת ובהתאם להוראות החוק ולתקנות המודדים שבתוקף. דיוק הקו הכחול והקדסטר מזידה אנליטית מלאה ברמת תצ"ר.

שם המודד \_\_\_\_\_ מספר רישיון \_\_\_\_\_ תאריך \_\_\_\_\_ חתימה \_\_\_\_\_

מספר סידורי: 12-1101-101  
 תוכנית: 101-0503201  
 תאריך: 19/08/2018  
 יו"ר הוועדה המחוזית

