

חוק התכנון והבניה, התשכ"ה - 1965
תכנית מפורטת








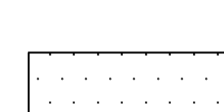




מס' 101-0383109

קמפוס אק"ים ירושלים

מצב מאושר גליון מתוך

שם תנספח	קנים
מצב מאושר	1:250
תרשים סביבה	-
תרשים נוסף	-
תמונה נוספת	-

תאריך:

-  גבול התכנית
-  דרך קיימת או מאושרת
-  בניין ציבורי
-  איזור מגורים 1
-  איזור מגורים 1 מיוחד
-  שטח פתוח ציבורי
-  מסחר ומשרדים
-  בנין קיים
-  גבול תכנית קיימת
-  גבול חלקה
-  מספר תכנית קיימת
-  מספר חלקה

מצב מאושר ע"פ תכניות
ת 62, 1718, 1238, 2142, 920,
12671, 3770, 1645, 2629

מספר התוכנית: 10527
 2
 רמת דיוק הגו הכולל והקדסו:
 1 = מדידה גרפית
 2 = מו כחול נכבדו ברמה אנליטית
 3 = מדידה אנליטית מלאה ברמת תציר
 1. המדידה המפורטת
 הריני מצוהר בזאת כי מדידת המפה הטופוגרפית
 המצבית המוהוה רקע לתוכנית זו, נערכה על ידי:
 ביום: 27.06.16
 והיא הוכנה לפי הוראות נוהל מבאת ובהתאם
 לרוראות הווק ותתקנות המודדים שבתוקף.
 שם המודד: נתו וותו
 מספר רישו: 354
 חתימה: _____ תאריך: _____

שמות וחתימות:		
עורך התוכנית	שם: אדריכל שי עפר	חתימה:
	תאריך: _____	
	דוכינשייין עפר אדריכלים	