חוק התכנון והבניה, התשכ"ה - 1965
משרד האוצר - מחוז ירושלים
ועדה המחוזית להליכה ביום :
06/05/2018
להפקיד את התכנית
26/08/2018
תאריך יו"ר הועדה המחוזית
תבנית 01/08/2018 101-0574251

מצב מאושר

נספח לתכנית מס' 101-0574251

בניין מגורים, רחוב מקור חיים 47 ירושלים

גליון 1 מתוך 1

תחולה	רקע
תיאור	מצב מאושר
תאריך עריכת הנספח	25/04/17
קנ"מ	1:250
תרשימים נוספים	קנ"מ
תרשים המקום	1:1250
תרשים סביבה	1:5000

שמות רחוב/מרחב:

עורך הנספח	שם: ראובן אלכסנדר	חתימה:
	תאריך: מימד פוטוגרמטריה מדידות והנדסה בע"מ	

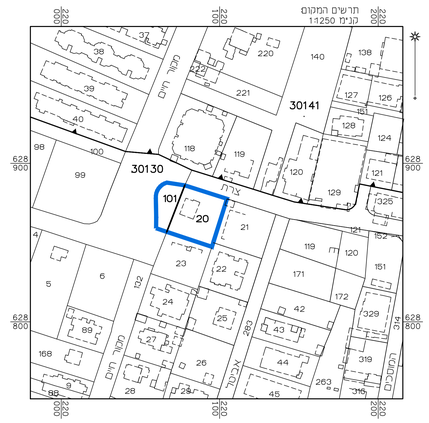

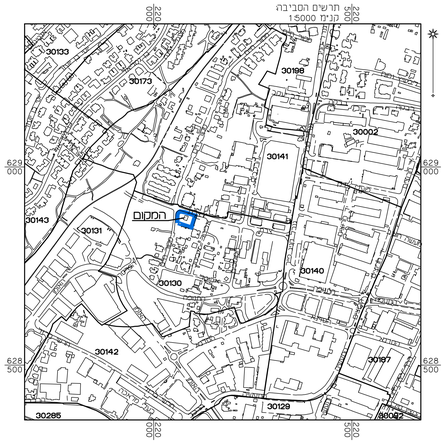

הריני מצהיר בזאת כי המפה הטופוגרפית/ המצבית המהווה רקע לתכנית זו, נערכה על ידי בימים 03.04.17 והיא הוכנה לפי הוראות נוהל מבא"ת ובהתאם להוראות החוזק ולתקנות המודדים שבתוקף. דיוק הקו הכחול והקדסטר מדידה אנליטית מלאה ברמת תצ"ר

שם המודד	מספר רשיון	חתימה	תאריך
אלכסנדר ראובן	502		

מקרא מצב מאושר

- גבול תכנית
- 3045 גבול תכנית מאושרת ומספרה
- דרך מאושרת
- (•) דרך קיימת או מאושרת
- (•) אזור מגורים מיוחד
- (•) אזור מגורים מיוחד לפי תכ' 9517
- (•) אזור מגורים 1
- (•) אזור מגורים 1 מיוחד
- (•) אזור מגורים 2
- (•) אזור מגורים 2 מיוחד
- אזור מגורים ב'
- (•) שטח פתוח ציבורי
- (•) אזור תעשיה
- (•) שטח דיבורי צבור
- גדר דוגרית
- תיחום בניה דוגרית
- עץ לשימור
- קו בנין
- קו בנין לתוספת בניה לפי תכ' 6610.6600
- קו בנין מרבי מעל ל-0.00 לפי תכ' 9517
- קו בנין עילי לפי תכ' 1092
- קו בנין תת קרקעי
- קו בנין מירבי מחדש ל-0.00 לפי תכ' 9517
- 1 גבול תא שטח ומספרו
- בנין סיום
- גבול גוש
- 30130 מספר גוש
- גבול חלקה
- 20 מספר חלקה
- (1) מספר מגרש מאושר
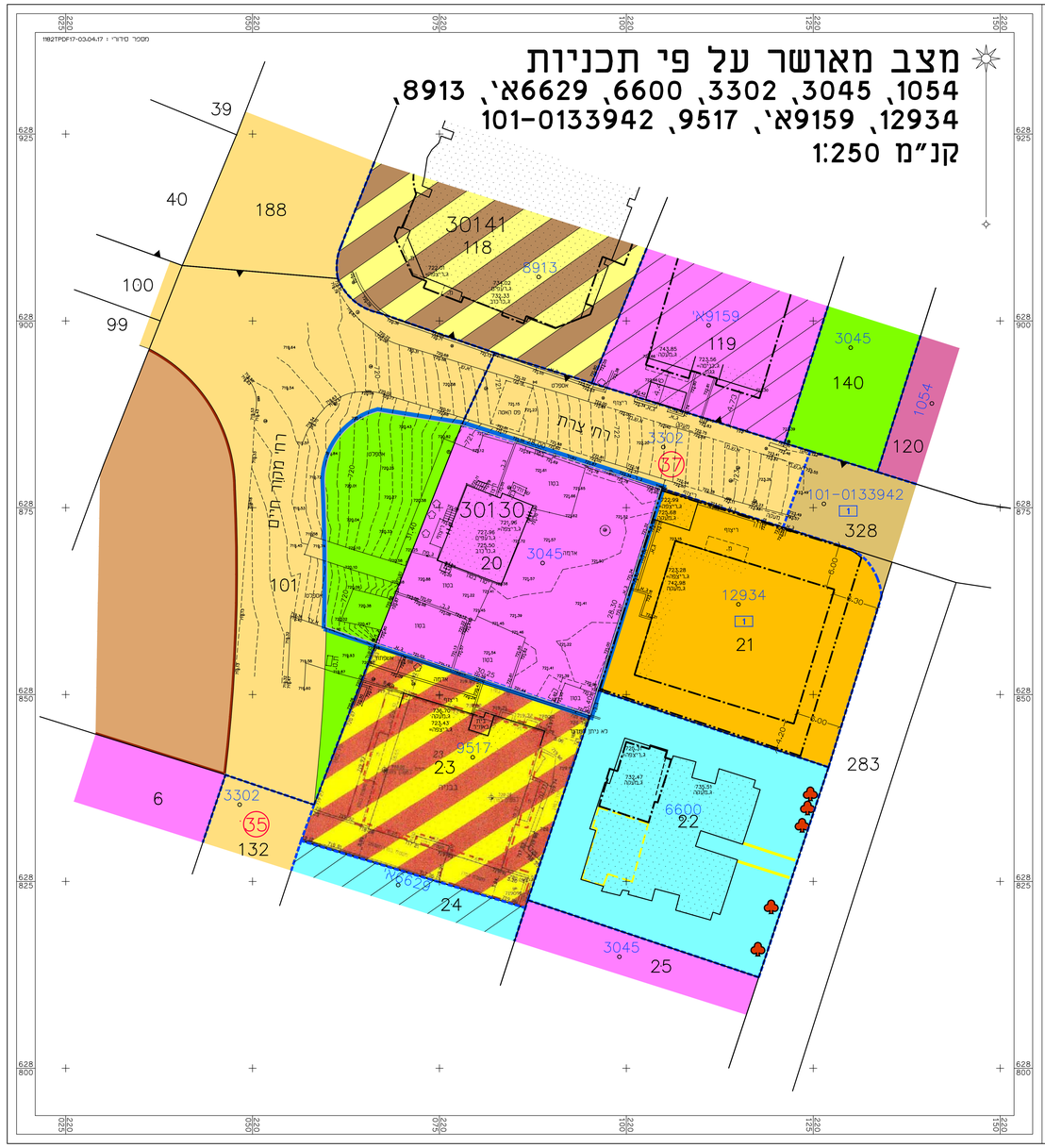
(•)יעודים שלא לפי מבא"ת 2006