

חוק התכנון והבנייה, התשכ"ה - 1965

תכנית מתאר מקומית

תוכנית מס' 101-0351023

שם התכנית

הקמת בניין חדש למסחר ומגורים בגוש 30615 חלקה 209 בשכונת בית חנינה

מצב מאושר גליון 1 מתוך 1

שם הנספח	קנ"מ
מצב מאושר	1 : 250
תרשים סביבה	1 : 5000
תרשים מקום	1 : 1250

מקרא מצב מאושר - תוכניות מב-7160

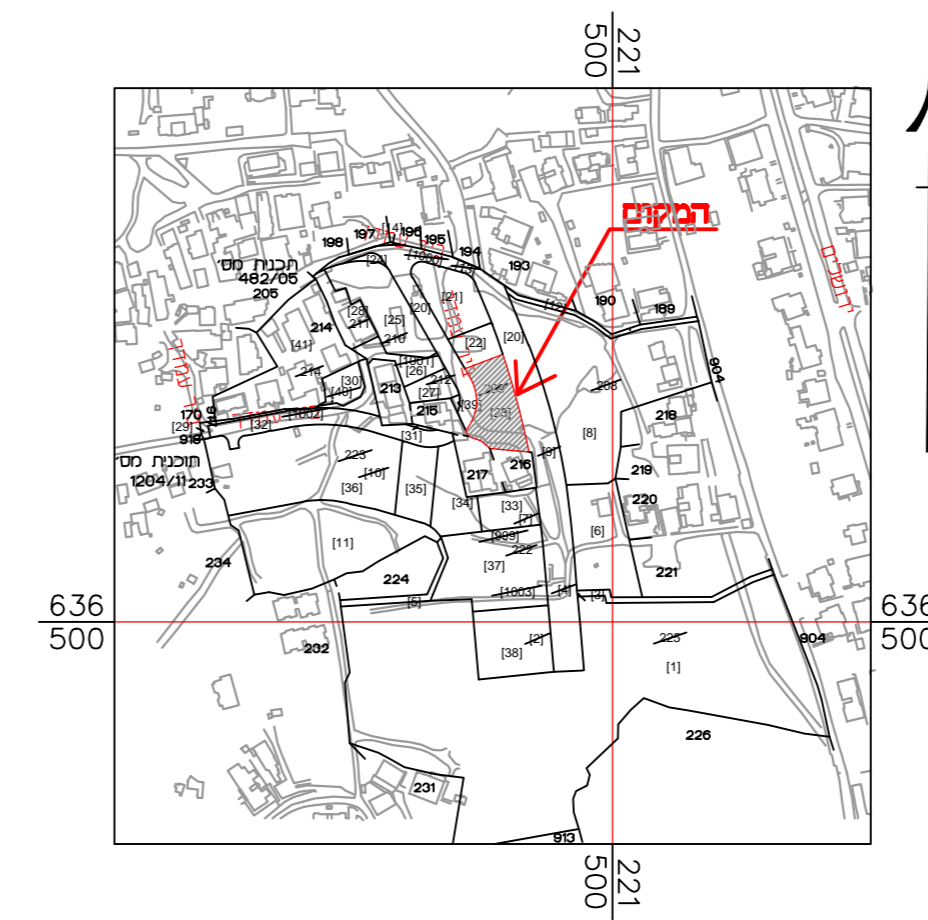
-  גבול התכנית
-  דרך מאושרת
-  אזור מגורים 1 מיוחד
-  שטח פתוח ציבורי
-  מעבר ציבורי עם זכות מעבר לרכב
-  מס' תכנית מאושרת
-  מספר הדרך ורוחב הדרך
-  מספר גוש
-  מספר חלקה
-  מספר מגרש חדש
-  חלקה ארעית לפי תצ"ר מס' 13-1599

שמות וזחתימות :

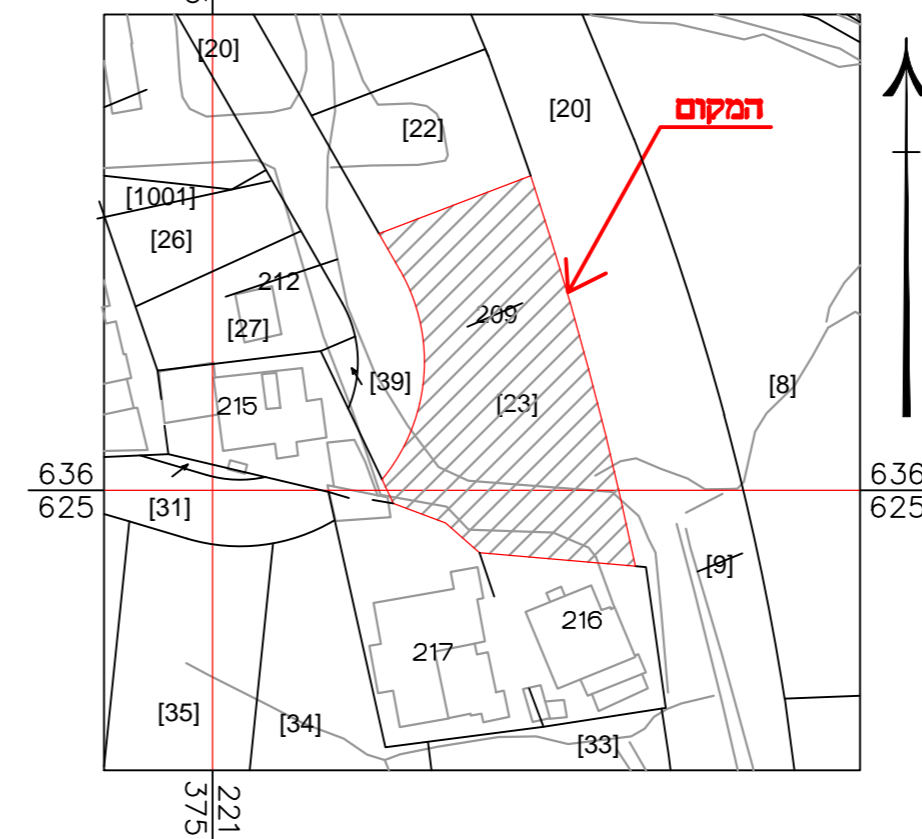
שם פורום ע"ד	חתימה :	
	כתובת : אלפרדוס, שועפט, ירושלים	תאריך :
שם המודד	מספר רישיון	תאריך
	1423	28.10.2017
שם המודד	מספר רישיון	תאריך
	1423	28.10.2017
משרד אבו ליל לתכנון והנדסה	02-5400966	02-5400977
0522877014	0522877014	052-678115
052-678115	052-678115	052-678115

עורך התכנית

תרשים סביבה 1 : 5000



תרשים מקום 1 : 1250

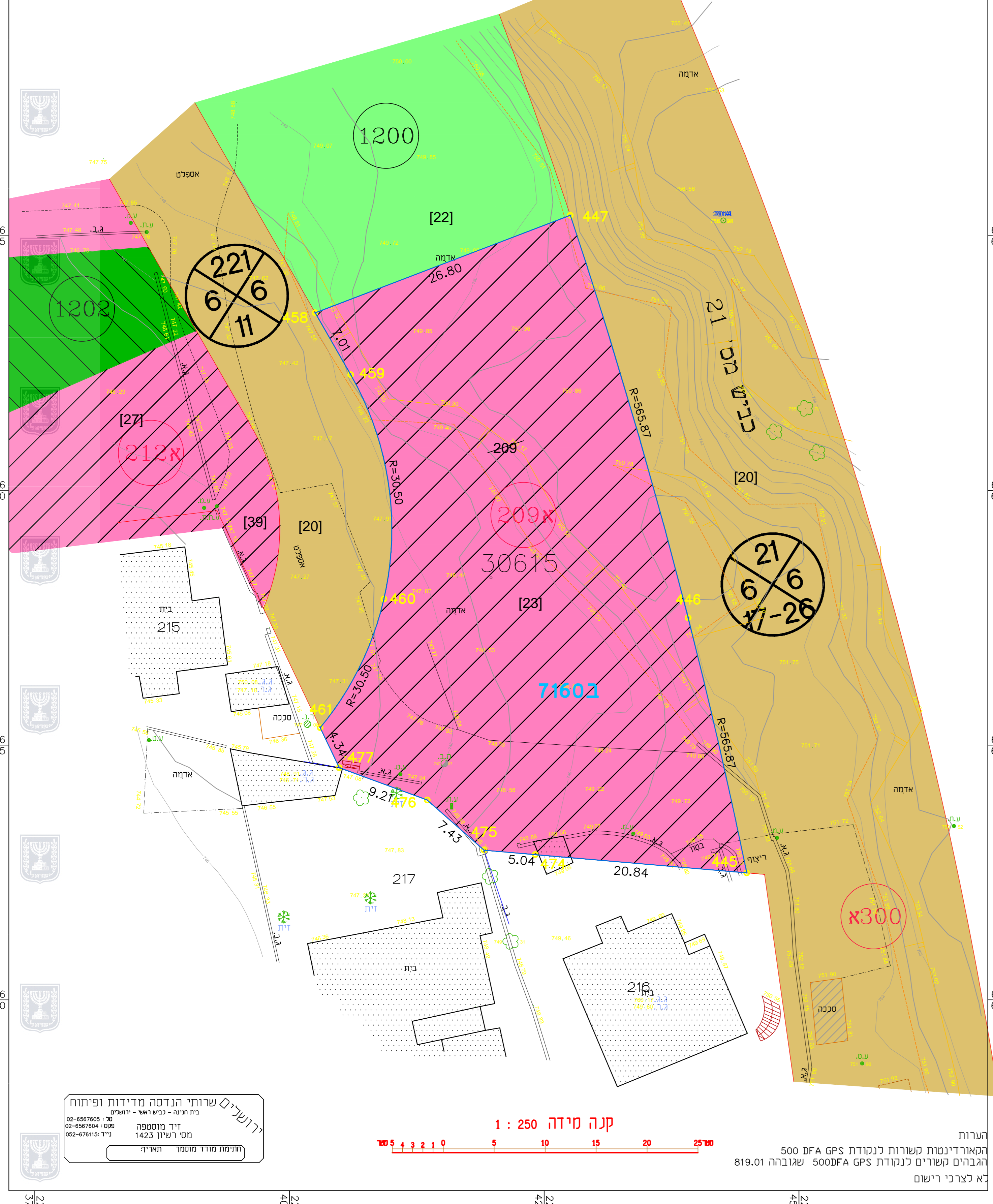


הצהרת מודד

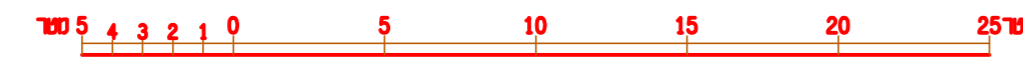
הרינו מצהיר בזאת כי המפה הטופוגרפית/המצבית המהווה רקע לתכנית זו נערכה על ידי ביום 16.05.2017 והיה הוכנה לפי הוראות נוהל מבאית ובהתאם להוראות החוק ולתקנות המודדים שבתוקף. דיוק הקו הכחול והקודסטר מדידה אנליטית מלאה ברמת תצ"ר.

י"ד מוסטפה 1423 מספר רישיון
שם המודד תאריך חתימה

כנון והבניה, התשכ"ה - 1965
כרך האזור - מחוזר שלי
המחוקק החליטה ביום 21/01/2018
מספר 18/10/20 להפקיד את התוכנית
תאריך י"ד הועדה המחוקקת



קנה מידה 1 : 250



הערות
הקואורדינטות נקודות GPS 500 DFA גובה 819.01
לא לצרכי רישום

ירושלים שותפי הנדסה מדידות ופיתוח
בית חנינה - נבוש ואיל - ירושלים
סל : 02-6567605
פיקס : 02-6567604
טלפקס : 052-678115
מס רישיון 1423
חתימת מודד מוסטפה תאריך