מצב מאושר על פי תכנית 1690 א' 41501

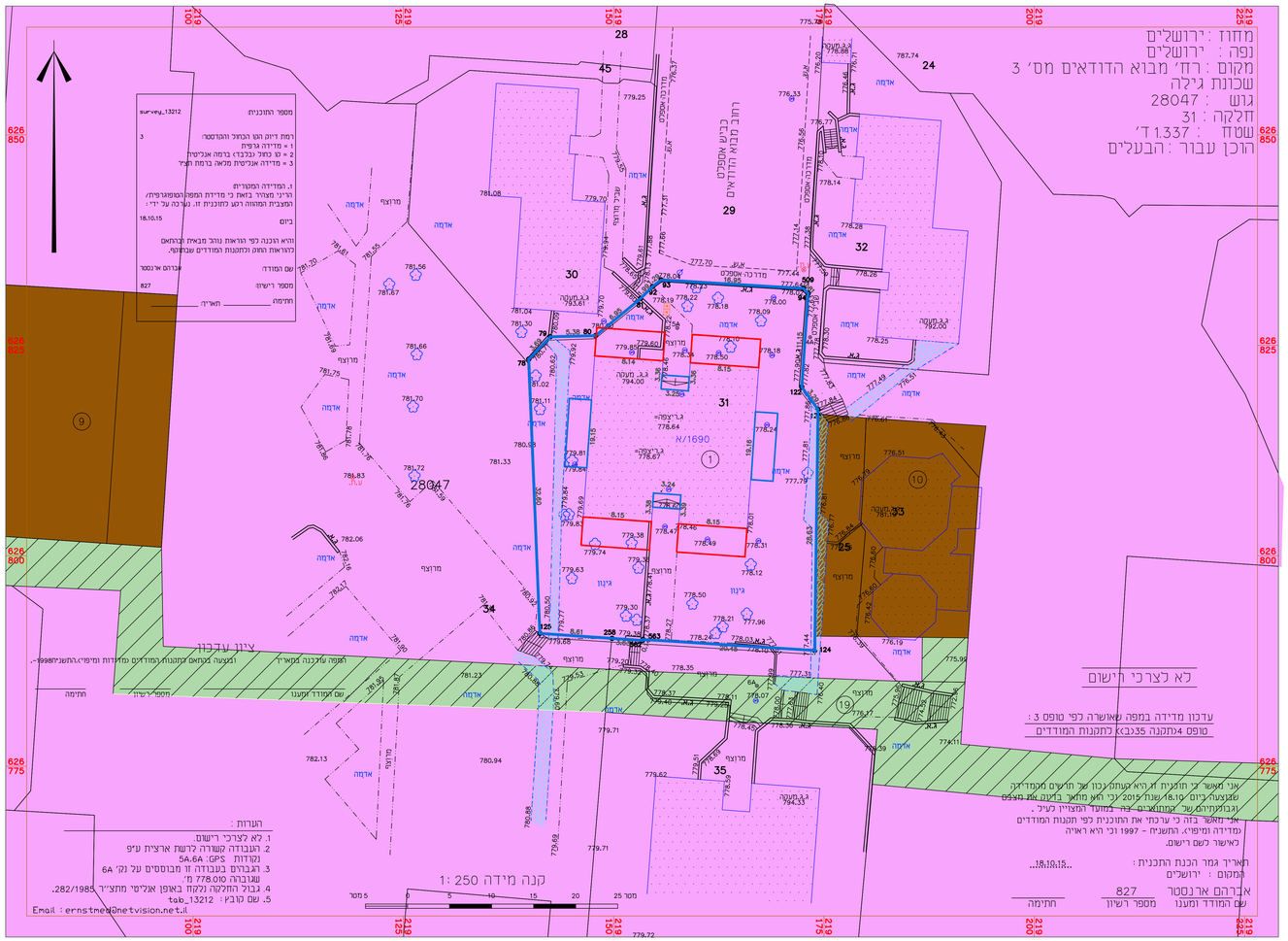

מקרא מצב מאושר

- גבול התכנית המוצעת
- אזור מגורים 1 לפי תב"ע 1690א
- שטח בנין ציבורי לפי תב"ע 1690א
- מעבר ציבורי להולכי רגל לפי תב"ע 1690א
- בנין קיים
- גבול חלקה
- 28047 מספר גוש
- 31 מספר חלקה
- (10) מספר מגרש מאושר
- חזית לתוספת בניה עפ"י תכנית 4150
- חזית לתוספת מרפסת עפ"י תכנית 4150

תרשים הסביבה קנ"מ 1: 5000

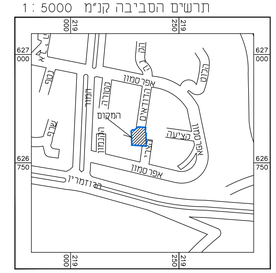

תרשים המקום קנ"מ 1: 1250

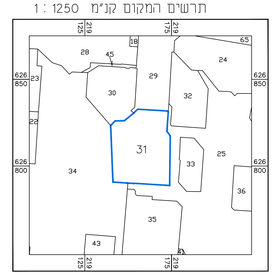

חוק התכנון והבנייה, התשכ"ה - 1965

תכנית מתאר מקומית

תכנית מס' 101-0503086

שם התכנית

הפיכת שטח מחסנים מאושרים בהיתר מספר 15/123 לל 3 יח"ד חדשות

מצב מאושר — גליון 1

שם הנספח	קנ"מ
תשריט מצב מאושר	קנ"מ 1:250
תרשים סביבה קרובה	קנ"מ 1:1250
תרשים התמצאות כללית	קנ"מ 1 : 5000

תאריך	03.06.18

עורך התכנית	שם: אילן אפרת			חתימה :
	כתובת: הנרקיס 9			ת"ז
	מלפון: 03-6734030	פקס :		דואל
עורך משנה	שם:			חתימה :
	כתובת :			ת"ז
	מלפון :	פקס :		דואל
מודד	שם: אברהם ארנסטר מודד מוסמך מס' רשיון 827 ת.ז.			חתימה :
	כתובת : אלטמן אריה 28			
	מלפון : 02-5858538	פקס :		דואל
מגיש התכנית ובעל הזכות בקרקע	שם: קונסטרדור נכסים ובינוי בע"מ ח"פ 514954932			חתימה :
	כתובת : נימבאום 7			
	מלפון : 0502232474	פקס :		דואל

הצהרת מודד:
הריני מצהיר בזאת כי מדידת המפה הטופוגרפית עומצבת המתוארת רטט כתכנית זו. נערכה על ידי ביום ---------- והא הבנה לכי הראות בוהר מבאת בהתאם בהוראות התקן"התקנות המודדים שבתוקף.
דיוק הנו הכתל ההכדסה' מדיד גבפית לט נאל' נבבבה' בדמה אבנ'ית/מדידה אבנ'ית מבאה בדמת חצי' כנוכל הנו הכתוב.

אברהם ארנסטר — שם המודד
827 — מספר רשיון
חתימה
06.03.18 — תאריך