תשריט מצב מאושר

מס' תכנית 101-0411561

ככר המוזיקה בירושלים
תכנון, פיתוח ושימור

גליון 1 מתוך 1

קנה מידה	1:250
תחולה	רקע
תאור	
תאריך עריכת הנספח	30-03-2016

רשימת התרשימים	קנ"מ
תכנית מתחם	1:250
תרשים המקום	1:1250
תרשים הסביבה	1:5000
שם התרשים	

שמות וחתימות

עורך הנספח	חזי חי אדריכלות ג'יל מרואני אדריכל ת.ז 30625801, רישיון: 44170	חתימה:

חוק התכנון והבניה, התשכ"ה - 1965
משרד האוצר - מנהל התכנון, מחוז ירושלים
הועדה המחוזית החליטה ביום : 16/07/2017
להפקיד את התכנית
תאריך 01/11/2018
יו"ר הועדה המחוזית

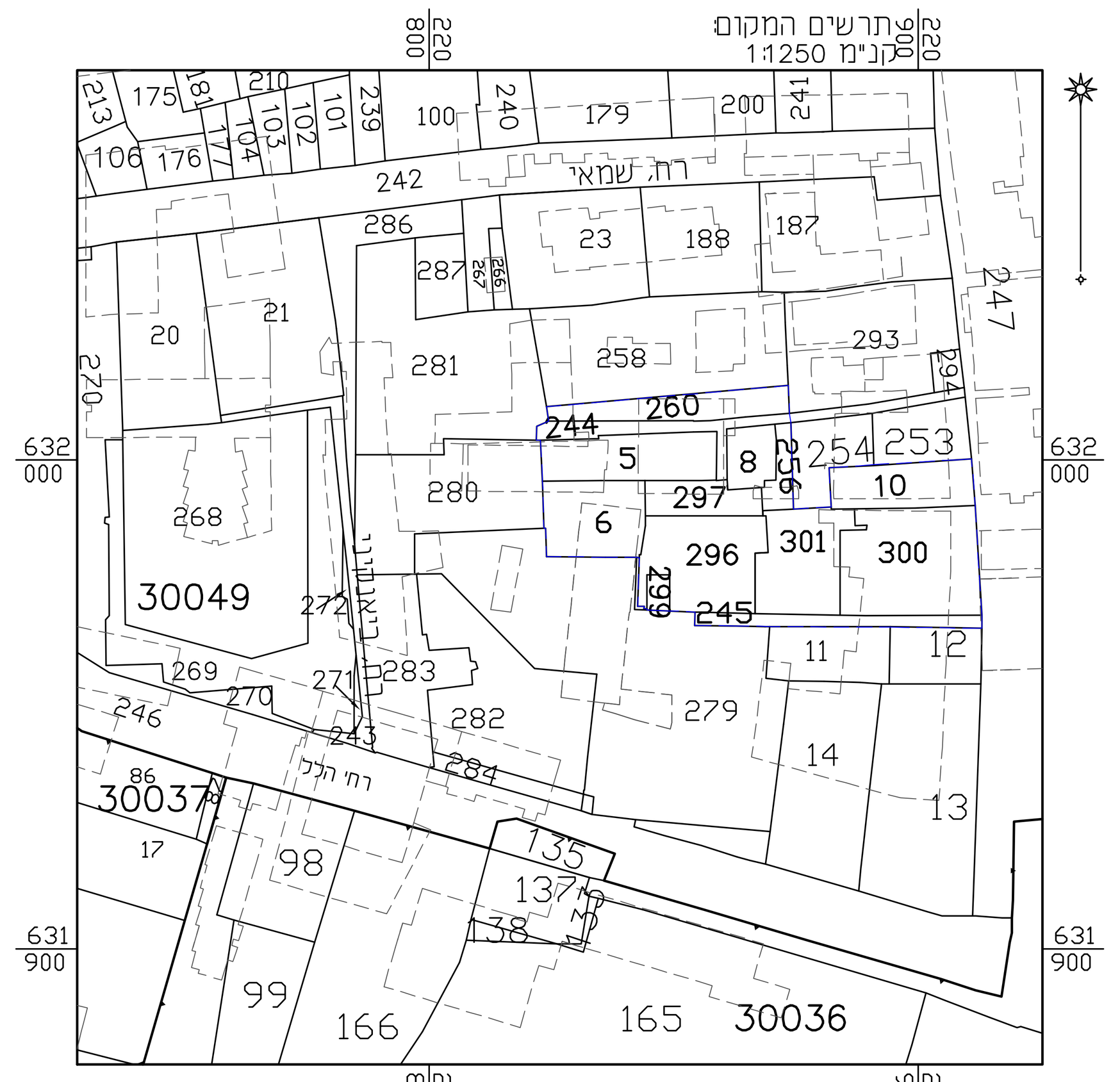

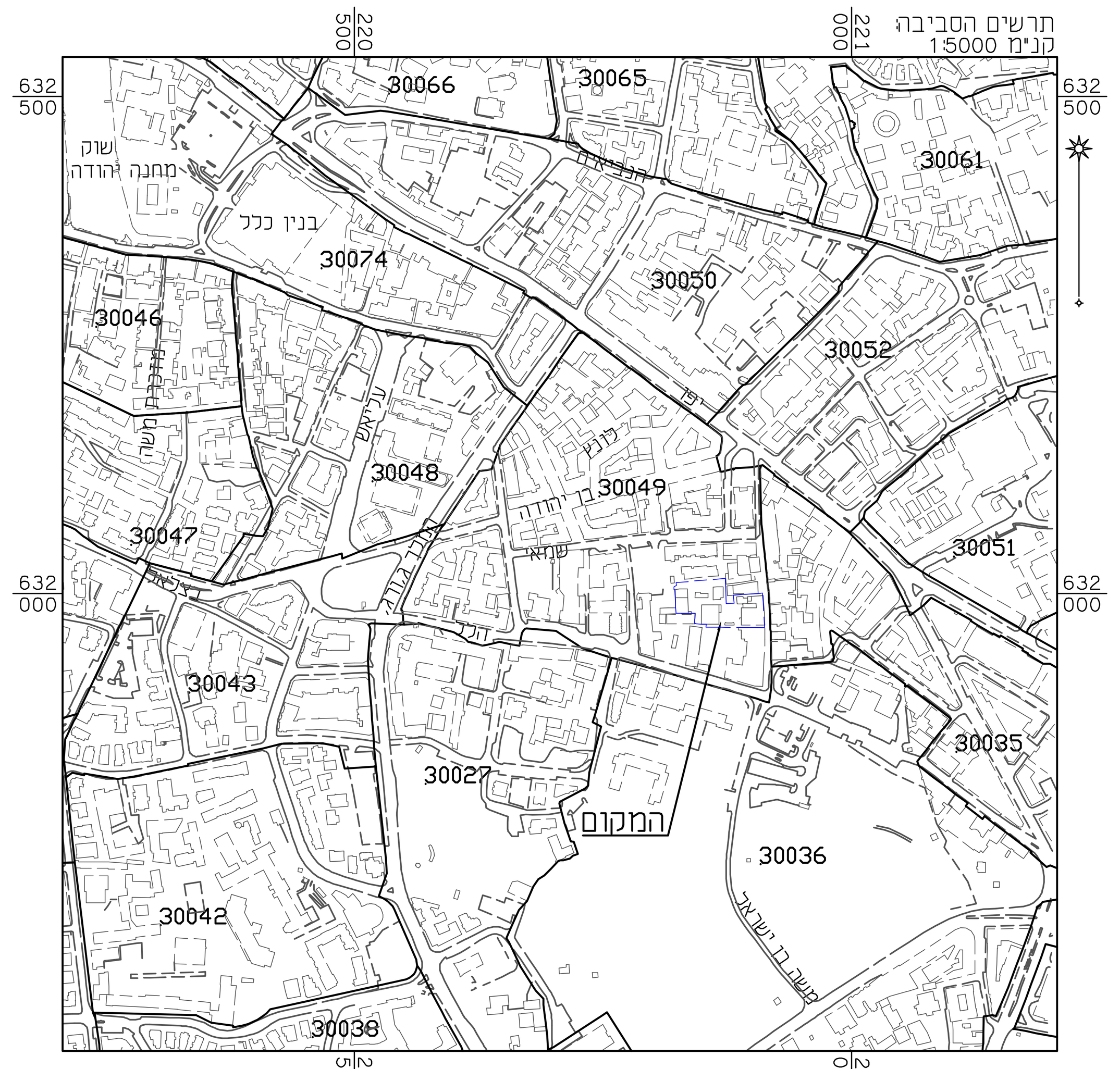

מקרא מצב מאושר

סימון	משמעות
	גבול תכנית
8783	גבול תכנית מאושרת ומספרה
	דרך קיימת או מאושרת
	אזור מגורים 2
	שטח פתוח צבורי
	מעבר ציבורי להולכי רגל
	אזור מסחרי
	אזור מסחרי מיוחד
	שטח למלונאות
	שטח למתקן הנדסי
	שטח עם זיקת הנאה לציבור
	שטח עם זיקת הנאה לציבור
	בנין לשימור
	בנין וגדר להריסה
	עץ להעתקה
	עץ לשימור
	עצים לשימור
	עצים לשימור
	עצים להעברה
	מיקום חדש לעץ
	גבול חלוקה חדשה
	קו בנין
	קו בנין לפי תב"ע 2617
	קו בנין מירבי לפי תב"ע 4777
	קו בנין לתוספת לפי תב"ע 11928
	קו בנין מירבי לתוספת בניה לפי תב"ע 8783
	קו בנין לתחנת טרנפורמציה
	קו בנין מירבי תת קרקעי
	קו בנין מירבי עילי
	קו בנין לתוספת מעל בנין לשימור
	בנין קיים
	גבול גוש
30049	מספר גוש
	גבול חלקה
296	מספר חלקה
001	גבול תא שטח ומספרו
	גבול מגרש
1	מספר מגרש

מצב מאושר על פי תכניות
856, 917א', 952, 1738, 2422, 2422א', 2617, 4777, 7727, 8783, 11928
קנ"מ 1:250

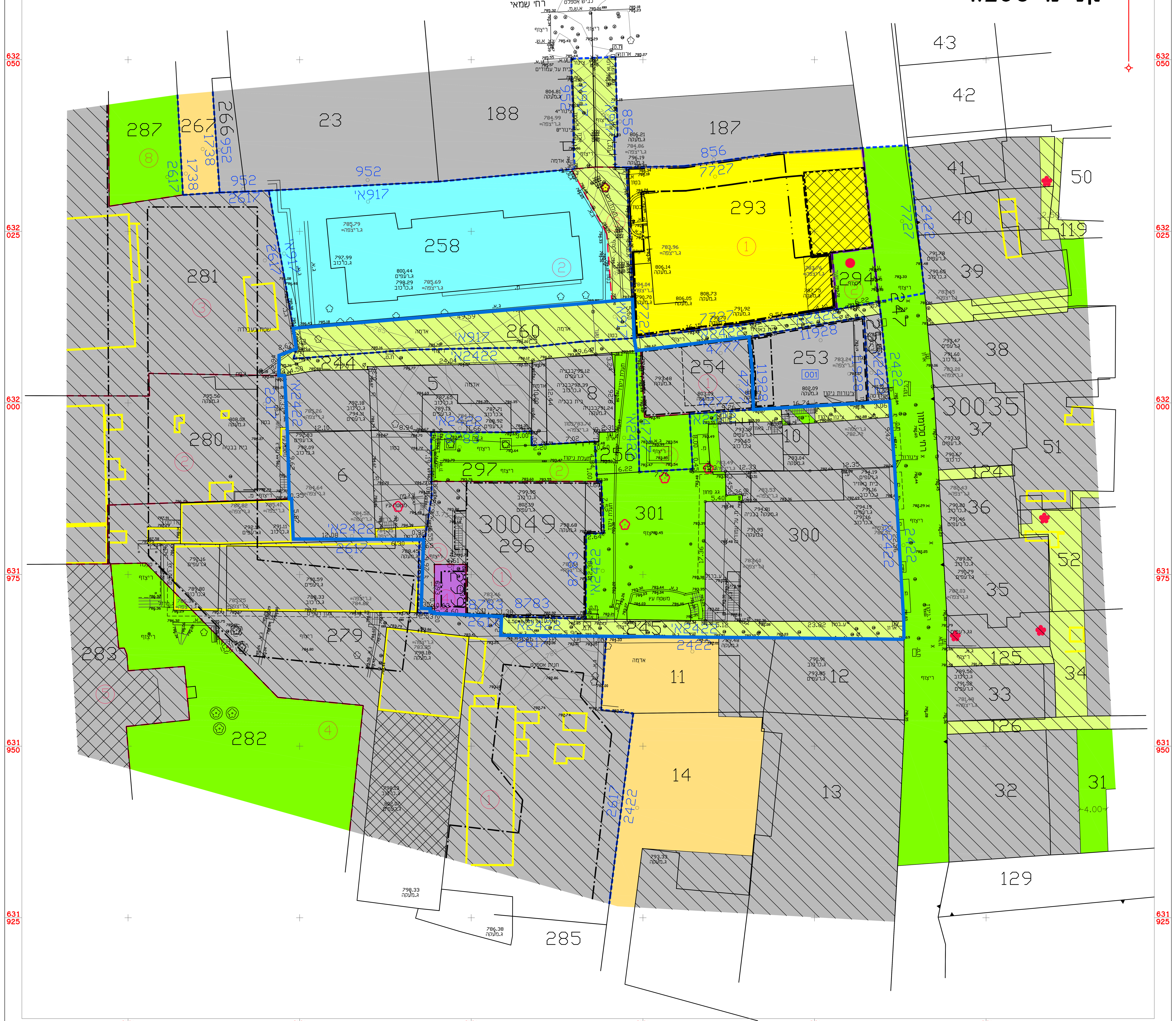

מספר סידורי: 1128T11_15.02.16

הריני מצהיר בזאת כי המפה הטופוגרפית/ המצבית המהווה רקע לתכנית זו, נערכה על ידי ביום 15.02.16 והיא הוכנה לפי הוראות נוהל מבא"ת ובהתאם להוראות החוק ולתקנות המודדים שבתוקף. דיוק הקו הכחול והקדסטר: מדידה אנליטית מלאה ברמת תצ"ר

שם המודד	מספר רשיון	חתימה	תאריך
אלסטר ראובן	502		