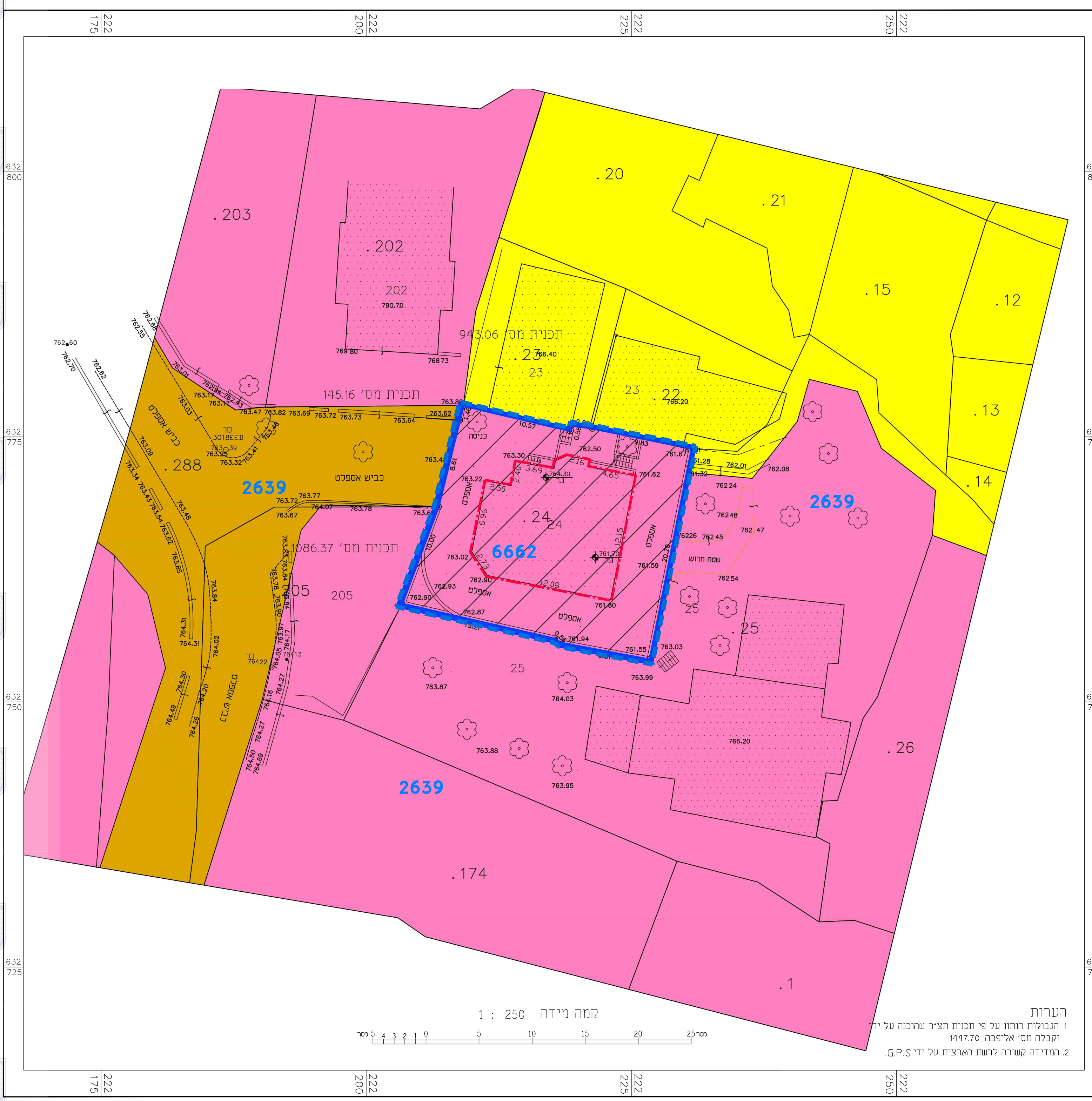





מצב מאושר



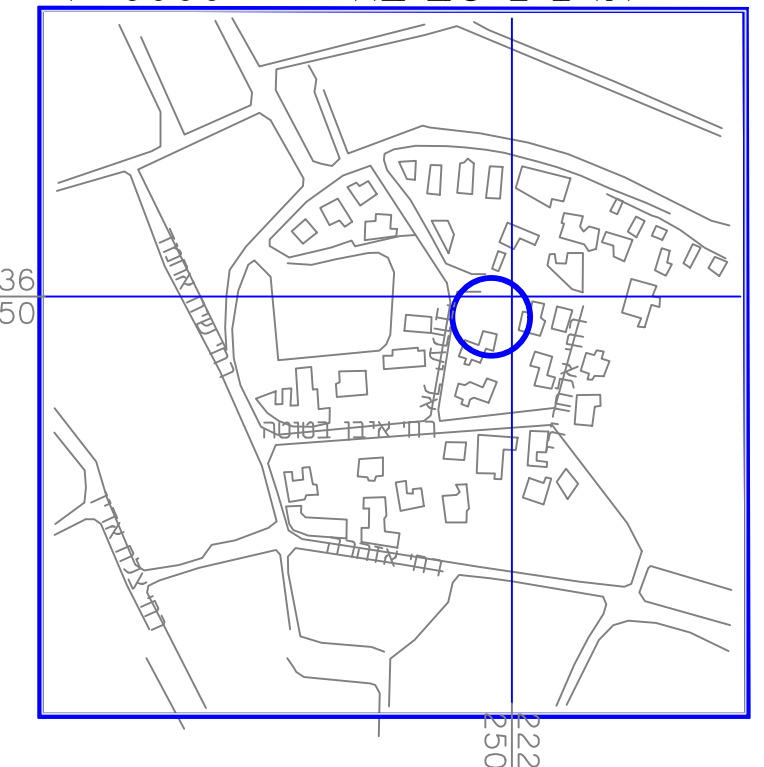
הערות
 1. הגבולות הותוו על פי תכנית תציר שחונכה על ידי
 וקבלה מס' אליפבה. 1447.70
 2. תמונית קשורה לרשת הארצית על ידי G.P.S.

מקרא מצב מאושר

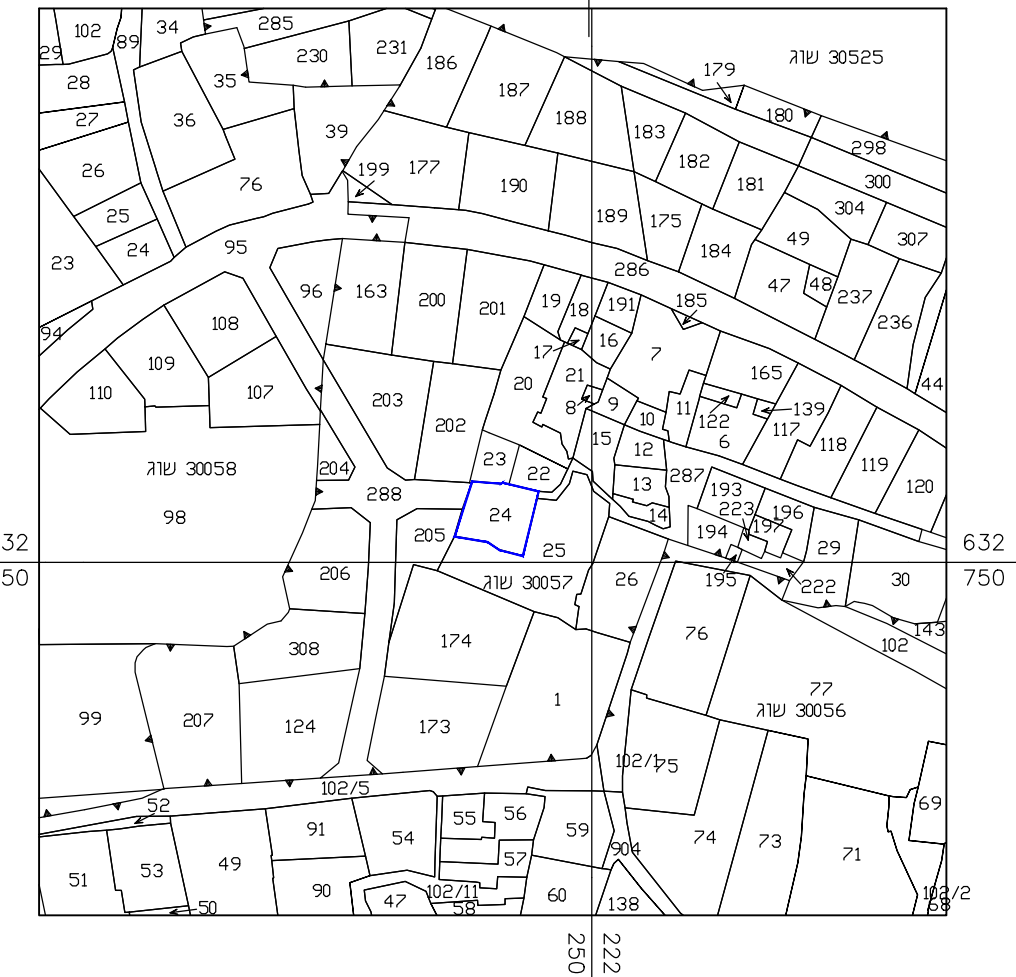
- 6662 מס' תכנית בתוקף
- גבול תכנית
- גבול תכנית מאושרת
מס' תכנית מאושרת
- דרך קיימת או מאושרת
- אזור מגורים 1
- אזור מגורים מיוחד
- בניין קיים
- קו בניין מאושר
- גבול חלקה מאושרת
- גבול גוש
- מס' גוש
- מס' חלקה



תרשים סביבה 1:5000



תרשים מקום 1:2500



חוק התכנון והבנייה, התשכ"ה - 1965
 תכנית מפורטת

מס' 101-0421073

**תוספת קומה אחת מעל בניין קיים
 בשכ" וואדי אל ג'וז בירושלים**

מצב מאושר גליון 1 מתוך 1

שם הנספח	קני"מ
מצב מאושר	1:250
תרשים מקום	1:2500
תרשים סביבה	1:5000

תאריך 19/03/2019

הריו מצורף בואת כי מידות המפה המפורטת/המצטברת/המפורטת ראו לתכנית זו. נערכה על ידי ביום: ----- ודוא רוכה לפי נוהל מבאית ובוותאם לתוראות החוק ולתמנות התודדים שבחוק. דיוק האו הכחול והקודסטר. מדידה גרפית/ קו הכחול (בלבד) ברמה אנליטית/ מדידה אנליטית מלאה ברמת תציר (כולל האו הכחול)

נידאל פואזירי 925 מספר רשיון
 חתימה תאריך