

חוק התכנון והבנייה, התשכ"ה - 1965
תכנית מתאר מקומית

תוכנית מס' 101-0578567

שם התכנית

תוספת בנייה ברחוב אל-אימאם
 בבית חנינא









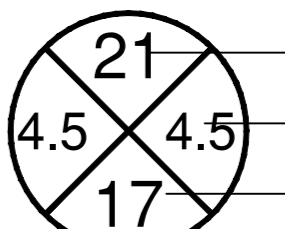





מצב מאושר

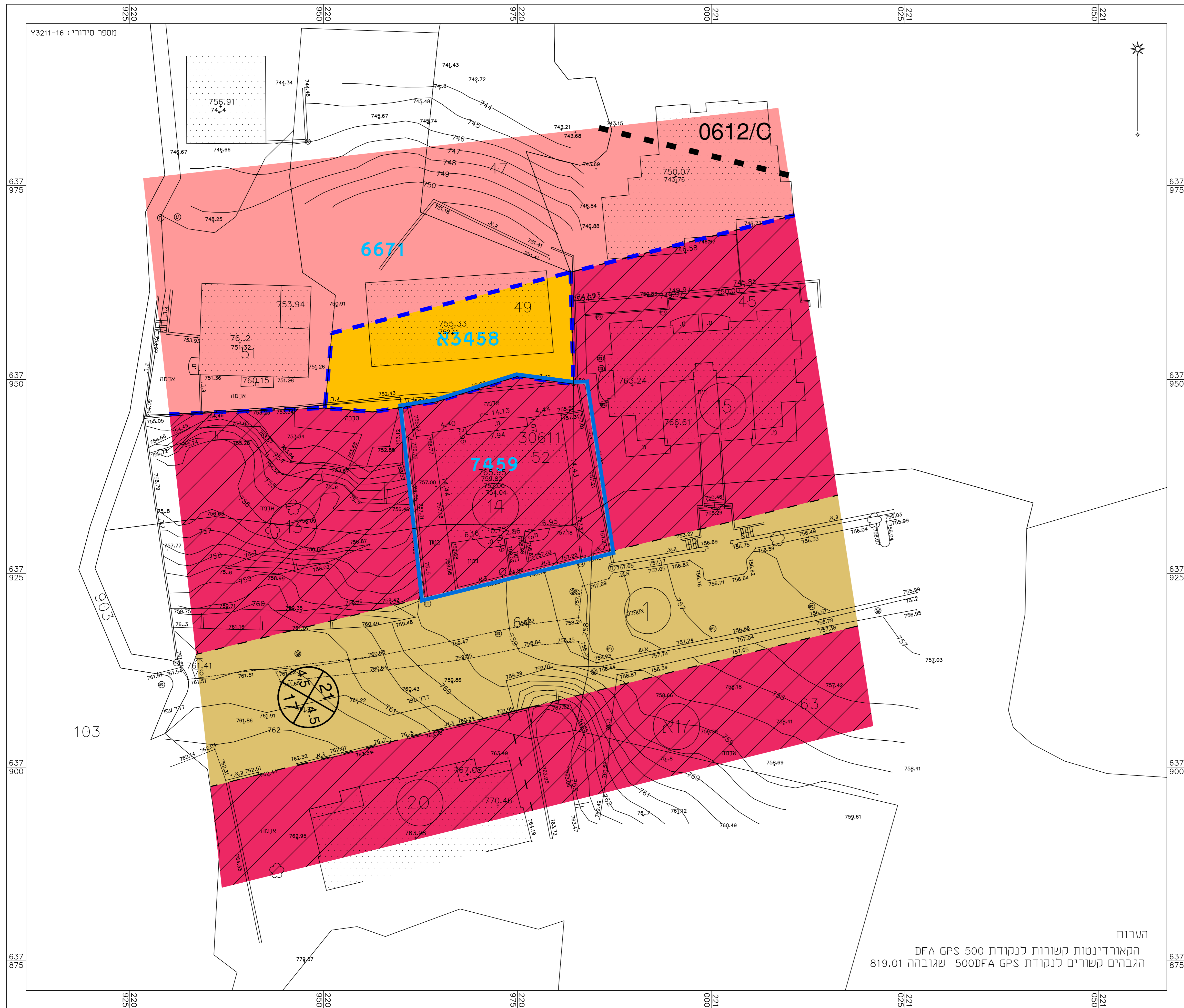
גליון 1 מתוך 1

שם הנספח	
מצב מאושר	
קני"מ	1 : 250

תאריך: 1/10/2017

מקרא מצב מאושר

-  גבול התכנית
-  גבול תוכנית מאושרת
-  מס' תכנית מאושרת
-  אזור מגורים 1 מיוחד
-  אזור מגורים 5 מיוחד
-  אזור מגורים 1 מיוחד
-  דרך קיימת או מאושרת
-  בניין קיים
-  מספר הדרך
קו בניין
רוחב הדרך
-  גבול מגרש חדש
-  מס' מגרש חדש
-  גבול חלקה
-  מס' חלקה
-  גבול גוש
מס' גוש



הערות
 הקאורדינטות נקודות GPS 500 DFA
 הגברים נקודות GPS 500DFA שגובהה 819.01

מצב מאושר

קני"מ 1 : 250

אישור מפה
 הריני מצהיר בזאת כי המפה הטופוגראפית/מצבית המהווה רקע לתוכנית זו, נערכה על ידי ביום 15.08/2012 והיא הוכנה לפי הוראות נוהל מבאית ובהתאם להוראות החוק ולתקנות המודדים שבתוקף. דיוק הקו הכחול והקדסטרו:
 מדידה אנליטית מלאה ברמת תצ"ר.

שם המודד	1423
שם המוסטפה	מספר רשיון
שם התאגיד:	חתימה
עורך התוכנית:	תאריך

שמות וחתומות:

עורך התוכנית	שם: מחמד קיימרי	חתימה:
	תאריך:	