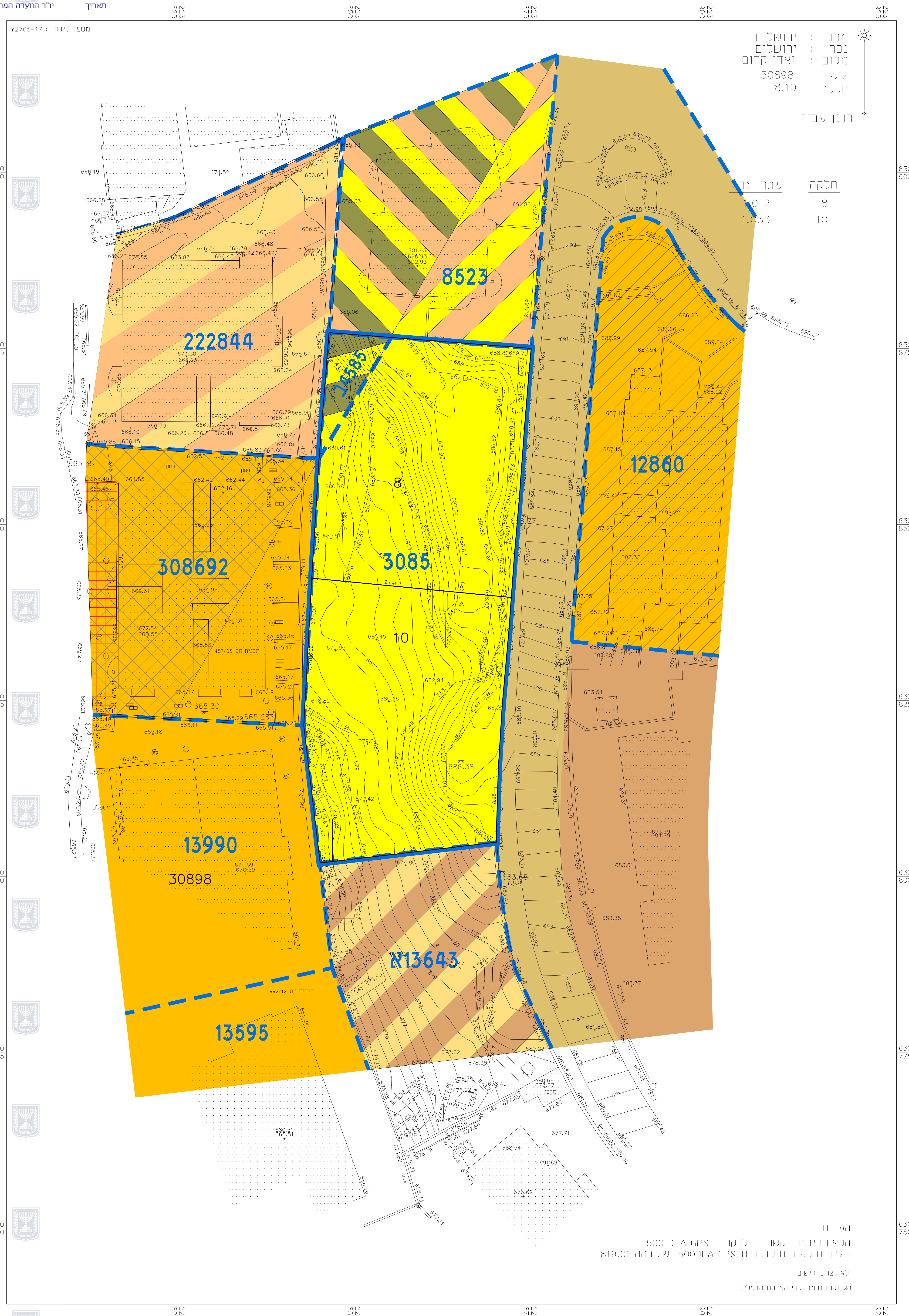


מצב מאושר עפ"י תכנית 13643\13595\13990\308692\14585\222844\12860\8523\3085

חוק התכנון והבניה, התשכ"ה - 1965
 משרד האוצר - מחוז ירושלים
 הועדה המחוזית החליטה ביום: 18/03/2018
 להפקיד את התכנית
 תאריך: 09/12/2018

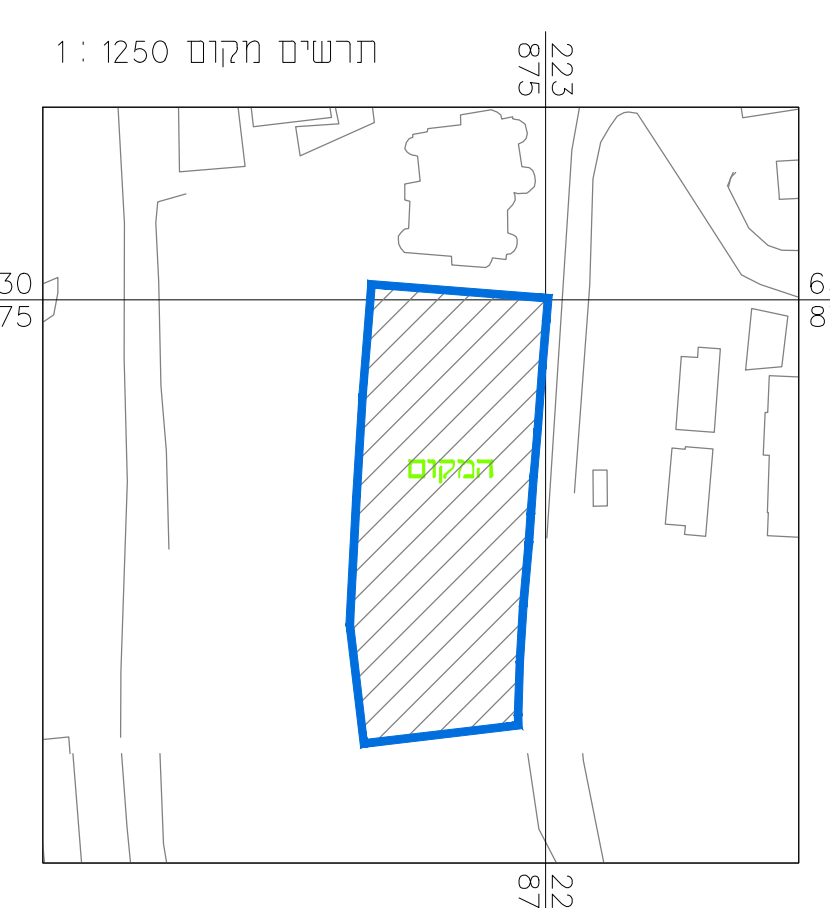
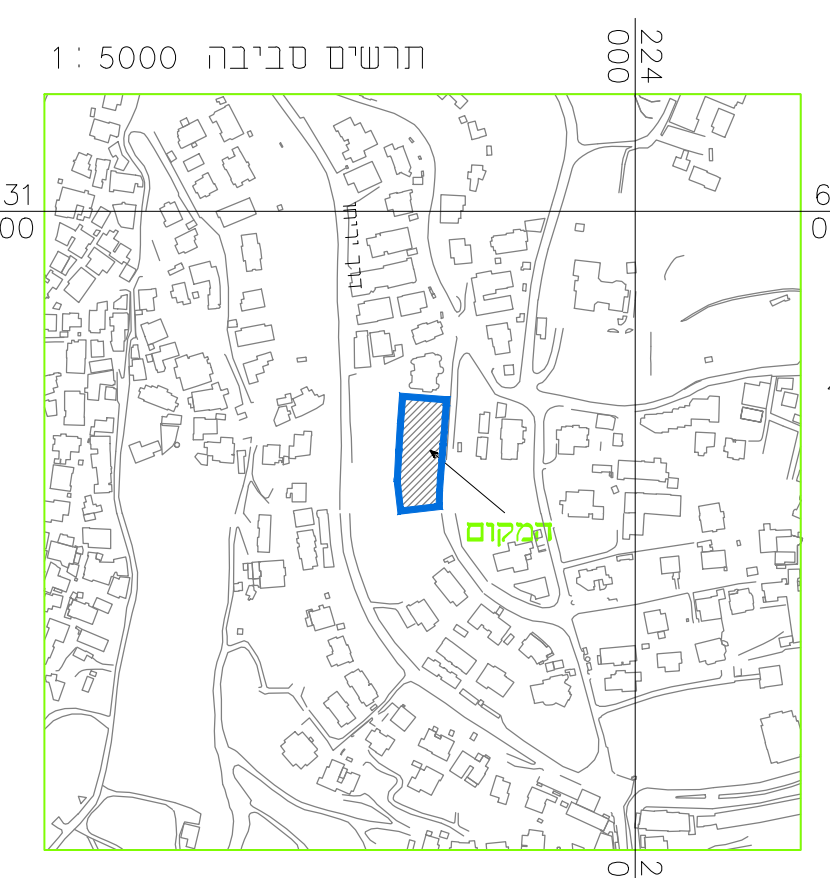


מחוז : ירושלים
 נפה : ירושלים
 מקום : ואדי קדום
 גוש : 30898
 חלקה : 8.10

שטח לד' : 1.012
 חלקה : 8
 שטח לד' : 1.033
 חלקה : 10

הוכן עבורי:

- מקרא מצב מאושר**
- גבול תכנית
 - גבול תכנית ומספרה
 - 8523
 - 3085
 - אזור מגורים 5 מיוחד
 - אזור משולב לאזור מגורים 5 מיוחד ודרך
 - אזור מגורים ב
 - מנהרה/ מעבר תחת
 - זיקת הנאה
 - אזור מגורים ב'2
 - אזור מגורים מיוחד
 - אזור משולב לאזור מגורים מיוחד ודרך
 - מגורים ותחבורה
 - מגורים ומבנים ומוסדות ציבור
 - שטח לבנין ציבורי
 - דרך מאושרת
 - גבול חלקה ומספרה 10
 - גבול גוש ומספרו 30898



הערות

הקאודינסט קשורות לנקודת 500 DFA GPS שגובהה 819.01
 הגבהים קשורים לנקודת 500DFA GPS שגובהה 819.01

לא לצרף רישום
 הגבולות סומנו לפי הצורת הבעים

חוק התכנון והבנייה, התשכ"ה - 1965
 תכנית מתאר מקומית

תכנית מס' 101-0564468

שם התכנית
 הקמת שני בניני מגורים ושטח ציבורי פתוח
 בשכונת ראס אלעמוד ירושלים

מצב מאושר גליון 1

שם הנספח
 תשריט מצב מאושר

תאריך: 28/06/2018

קנ"מ
 1:250

שמות וחתימות:

מודד	שם:	זיד מוסטפה	חתימה:
	תאריך:	ירושלים	

הצהרת המודד:

הריני מצהיר בזאת כי מידת המפה הוטפוגרפית/מצבית המרוחה רקע לזכנית זו, נערכה על ידי ביום: 08/08/2017 - והיא הוכנה לפי נוהל מבאית ובתואם לדוראת החוק ולקמנת המודדים שבחוקת מדיה אגליטית מלאה ברמת חציר (כולל העו רכחול)

זיד מוסטפה	1423	חתימה	תאריך
שם המודד	מספר רשיון		